Droits réservés à Archives départementales de la Charente-Maritime
Image 4 - Alignement de la Grande Rue
Source : http://www.archives.charentemaritime.fr/ark:/61561/ur1ldc0000000000

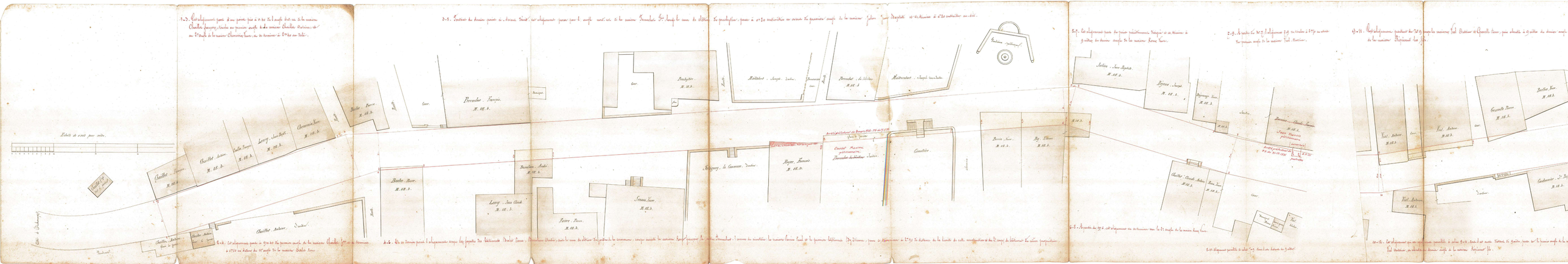
Echelle de 0.002 pour mètre.
Echelle 1/10 pour le plan général
Chaillot . Jean Jacques
M. 18. 3.
Chaillot . Antoine
M. 18. 3.
Chaillot . Pierre
M. 18. 3.
Larry . Jean Baptist.
M. 18. 3.
Chemineau . Jean
M. 18. 3.
Chaillot . Antoine
Chaillot . Antoine
Chaillot . Antoine

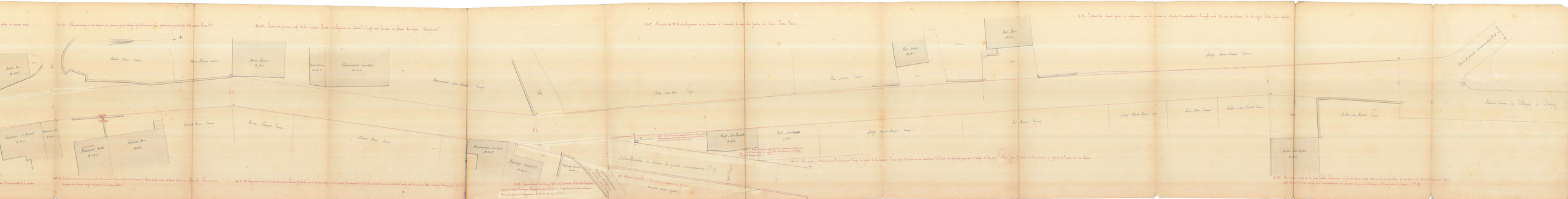
Rue Saint-Denis
Rue Saint-Denis
Rue Saint-Denis

Envoyé en préfecture le 12/12/2024
Reçu en préfecture le 12/12/2024
Publié le
ID : 039-243900560-20241128-PLUI_AN6C-DE

Chemins vicinaux

Département du Jura — Arrondissement de Dole

Chemin de Grande Communication N° 15 d'Orchamps à Pointre

Traversé de Saligney

PLAN D'ALIGNEMENT

Plan qui fait double emploi avec le précédent

Echelle de 0005 par Mètre

Vu par le Préfet du Jura pour demeurer annexé à la délibération approbative du Conseil général en date du 29 août 1872.

Lons-le-Saunier le 16 Novembre 1872.

Par délégation :
Le Conseiller de Préfecture :
Signé : Perlet de Bourbonne.

Dressé par l'Agent-voyer Cantonal soussigné
Gendrey. le 22 Janvier 1872.
Signé : A. Mollet.

Vu et vérifié par l'Agent voyer d'Arrondissement.
Dole le 29 février 1872.
Signé : Crolet.

Vu et présenté par l'Agent-voyer en Chef soussigné.
Lons-le-Saunier le 2 Mars 1872.
Signé : Cindre.

Envoyer en préfecture le 12/12/2024
Reçu en préfecture le 12/12/2024
Publié le
ID : 039-243900560-20241128-PL15_ANDC-DE

Pl July Taxenne

Département du Jura

Arrondissement de Dôle

Canton de Gendrey

Voirie Urbaine

Commune de Taxenne

Rue de la Fontaine

Plan d'alignement

Autorisation Préfectorale du 7 Xbre 1896

Vu et revêtu par l'agent-voyer d'arrt
Dôle le 16 février 1897
signé : Poty

Arrêté par l'agent voyer cantonal soussigné
Gendrey le 18 février 1897
signé : [illegible]

Vu et présenté par l'agent-voyer en chef soussigné
dans la séance le 17 février 1897
signé : [illegible]

Vu par le Préfet du Jura
dans la séance le 9 juillet 1897
Pour le Préfet et par délégation
le conseiller de Préfecture
signé : Bury

Échelle de 0,005 p. mètre

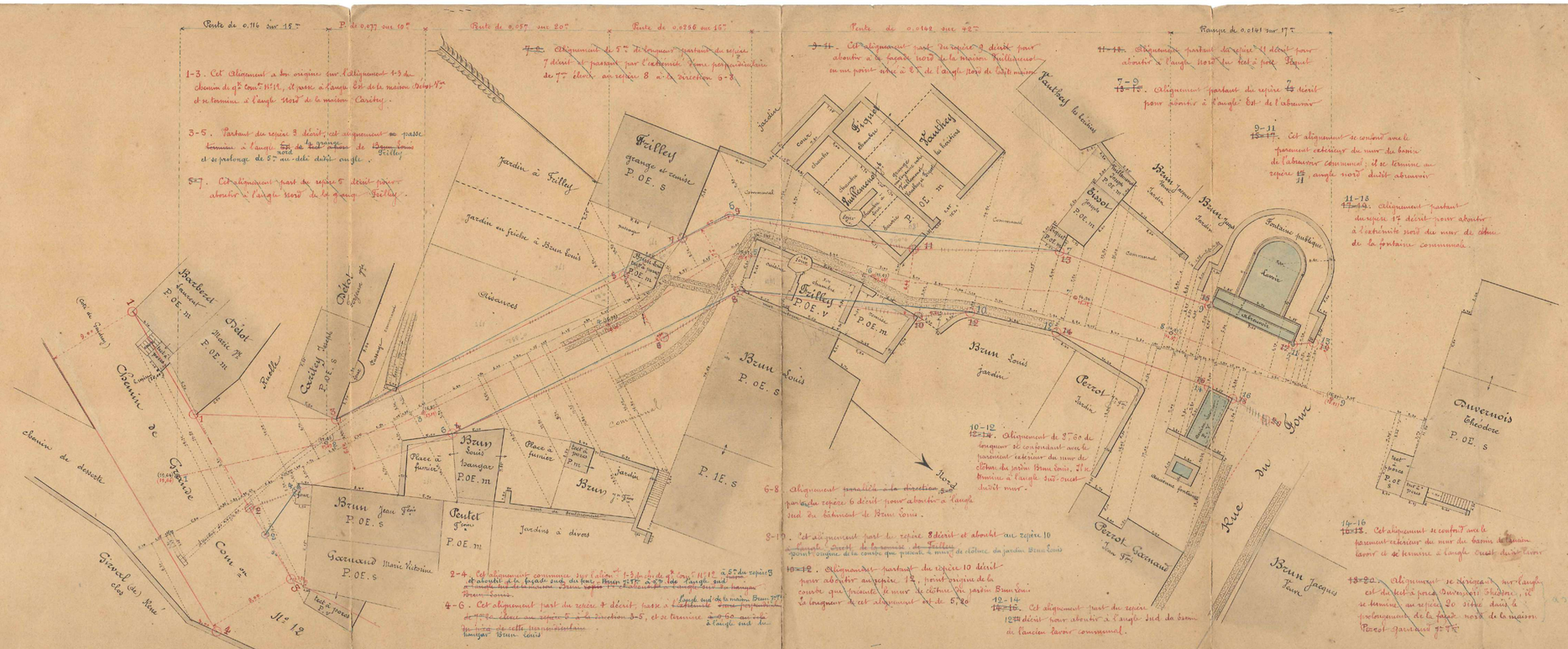

Ministère des Travaux Publics
Département de la Seine
Service du Plan de Paris

N° 11

Arrondissement de l'Ouest

Quartier de Chaillot

PLAN D'ALIGNEMENT
DE LA TRAVERSE DE BOULOGNE

Approuvé par le Conseil municipal de Paris, dans sa séance du 17 Juillet 1844.

Approuvé par le Ministre de l'Intérieur, dans sa séance du 17 Janvier 1845.

Vu et arrêté par le Conseil d'État, dans sa séance du 17 Janvier 1845.

Vu pour être annexé à l'ordonnance royale du 17 Janvier 1845.

Le Ministre de l'Intérieur,
Signé : Duchâtel.

Vu pour être annexé à l'ordonnance royale du 17 Janvier 1845.

Le Ministre des Travaux Publics,
Signé : Cunin-Gridaine.

Dressé par le Service du Plan de Paris.

Signé : Deschamps.

Vérifié et mis au net par [illegible]

Vu pour être annexé à l'ordonnance royale du 17 Janvier 1845.

Le Ministre de l'Intérieur,
Signé : Duchâtel.

Vu pour être annexé à l'ordonnance royale du 17 Janvier 1845.

Le Ministre des Travaux Publics,
Signé : Cunin-Gridaine.