

Servitudes d'utilité publique autour des canalisations de transport de matières dangereuses



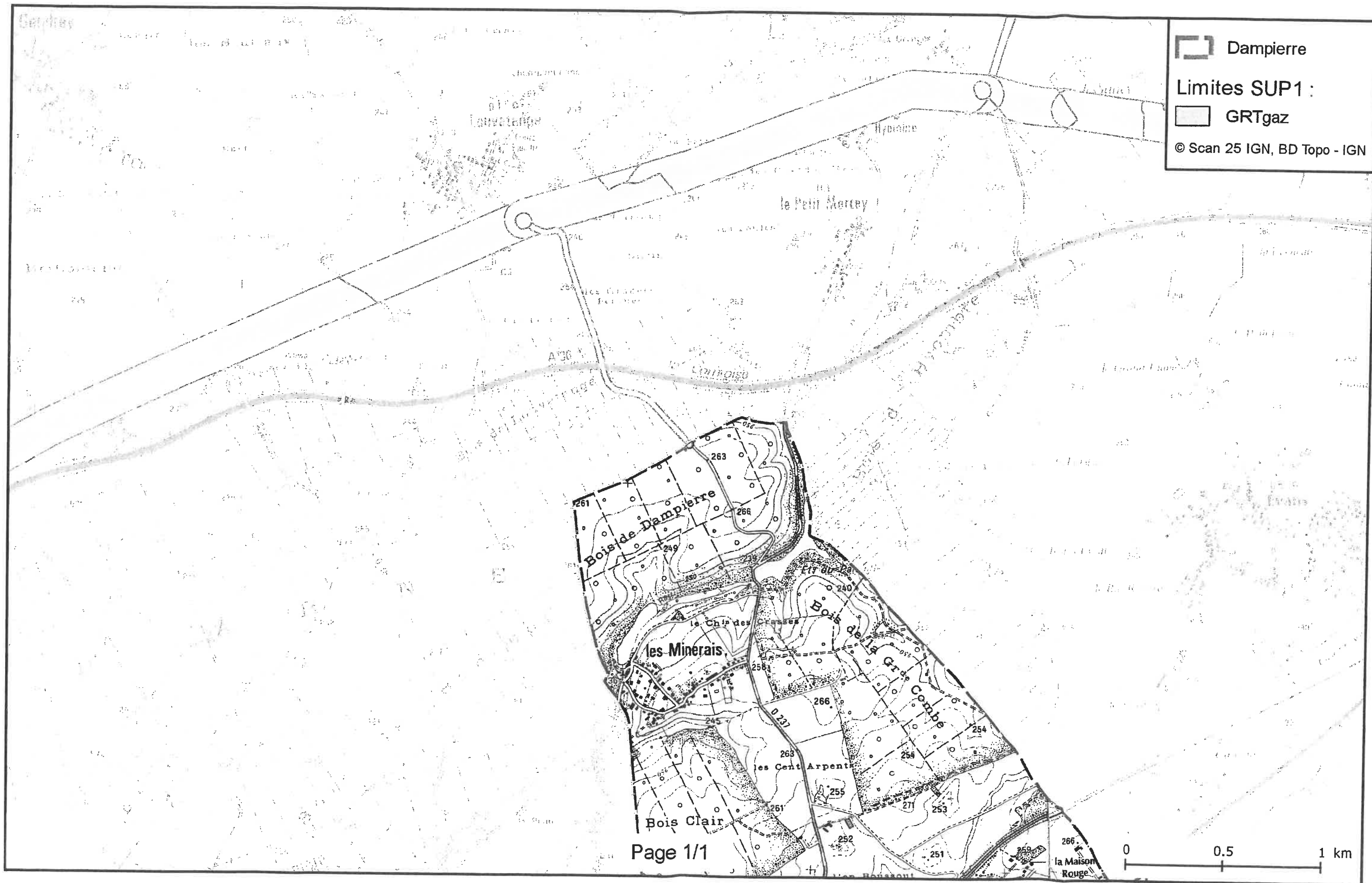
Servitudes d'utilité publique autour des canalisations de transport de matières dangereuses

Envoyé en préfecture le 12/12/2024

Reçu en préfecture le 12/12/2024



Publié le

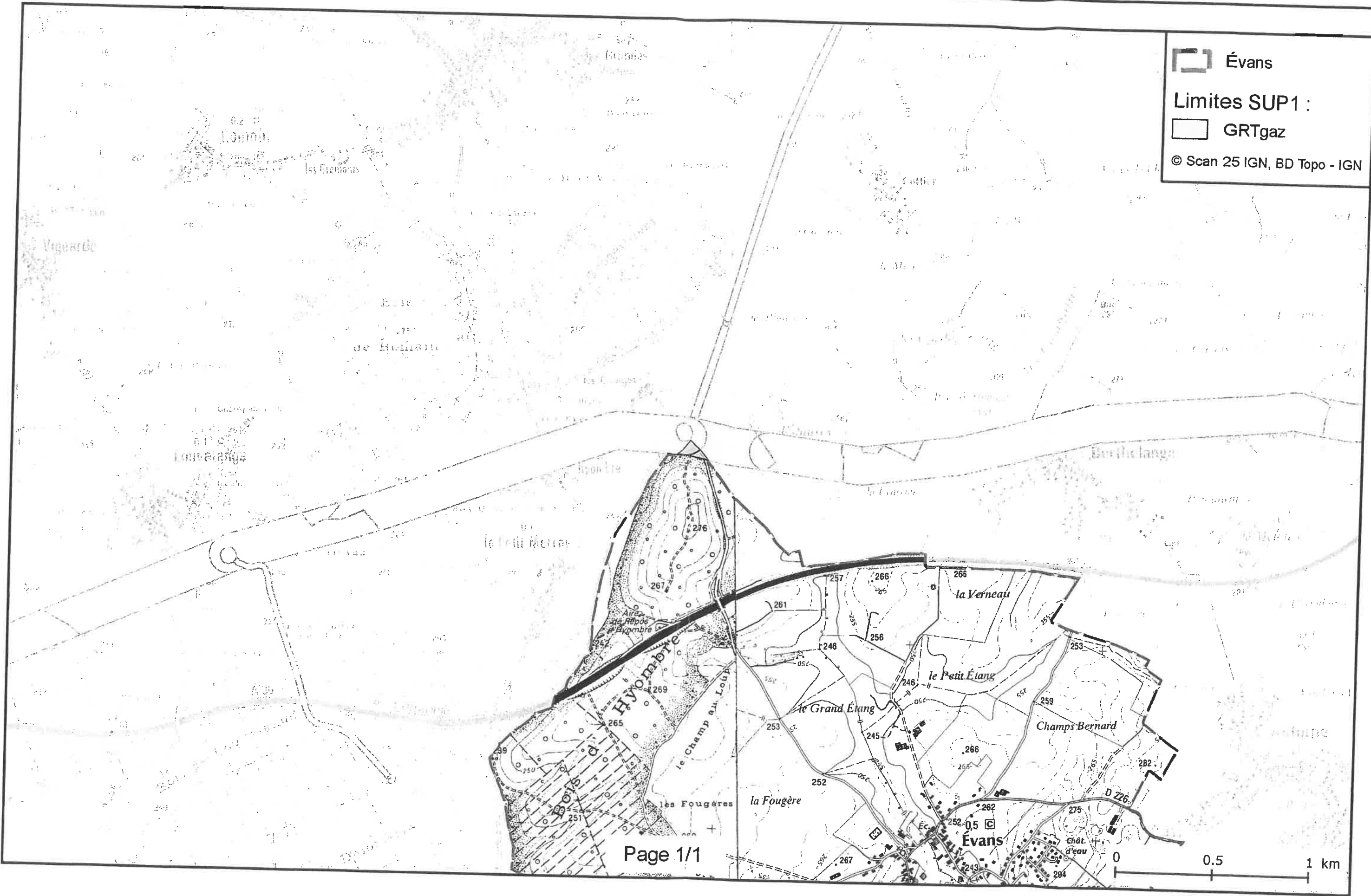
ID : 039-243900560-20241128-PLUI_AN6C-DE



Servitudes d'utilité publique autour des canalisations de transport de matières dangereuses

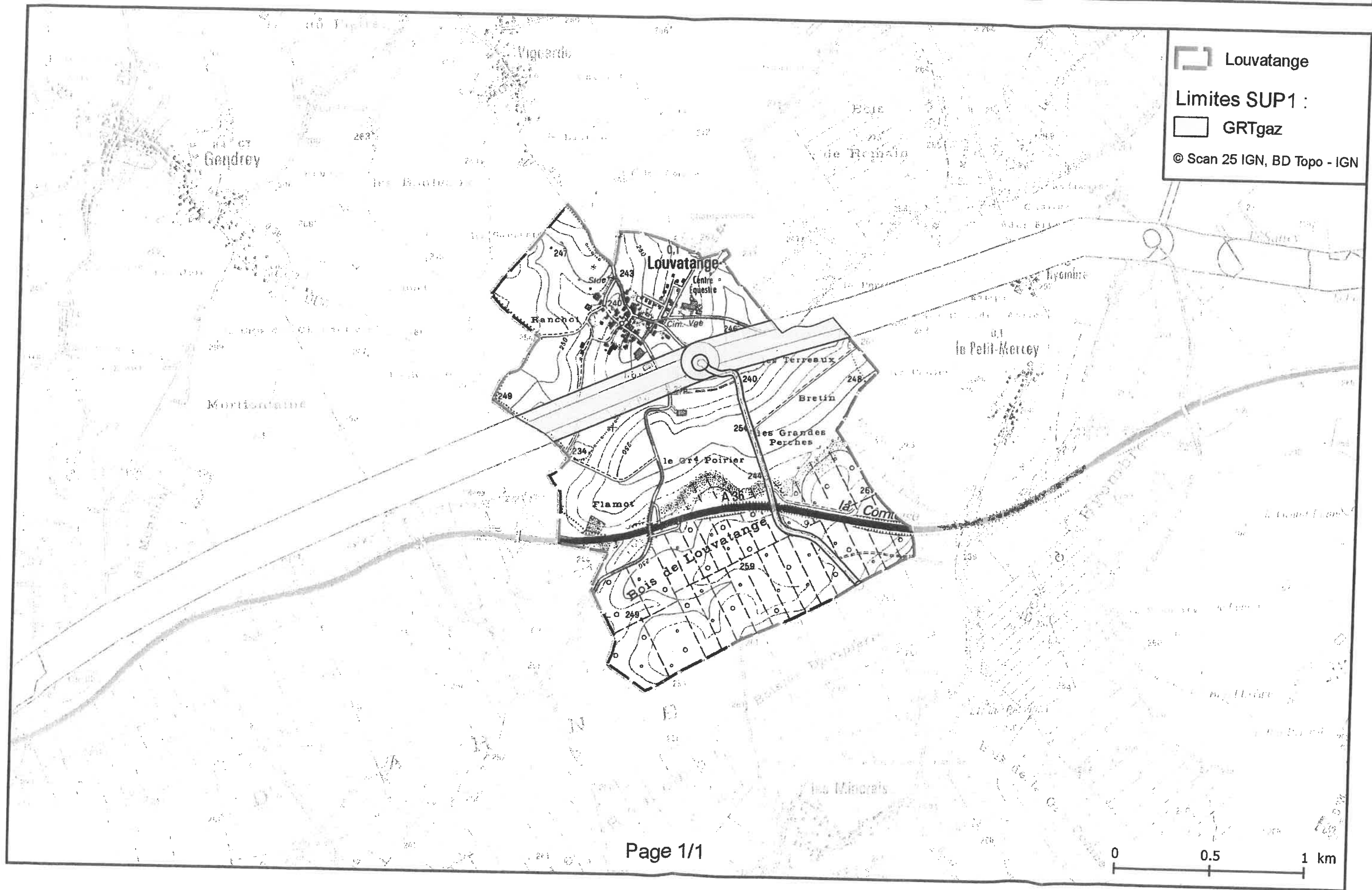
Envoyé en préfecture le 12/12/2024
Reçu en préfecture le 12/12/2024
Publié le
ID : 039-243900560-20241128-PLUI_AN6C-DE

 **Évans**
Limites SUP1 :
 **GRTgaz**
© Scan 25 IGN, BD Topo - IGN

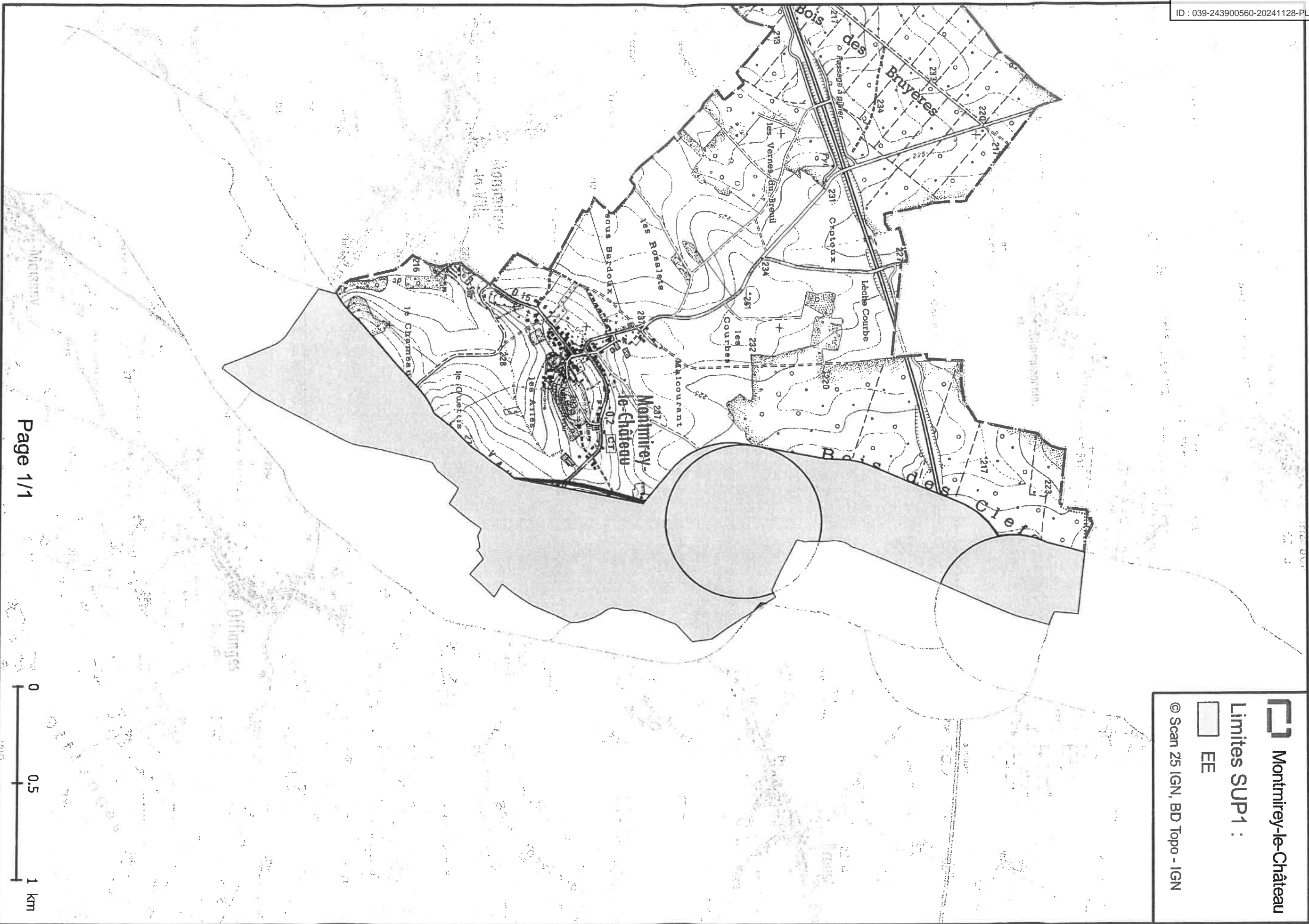


Servitudes d'utilité publique autour des canalisations de transport de matières dangereuses

Envoyé en préfecture le 12/12/2024
Reçu en préfecture le 12/12/2024
Publié le
ID : 039-243900560-20241128-PLUI_AN6C-DE



Servitudes d'utilité publique autour des canalisations de transport de matières dangereuses



 Montmirrey-le-Château

Limites SUP1 :

 EE

© Scan 25 IGN, BD Topo - IGN

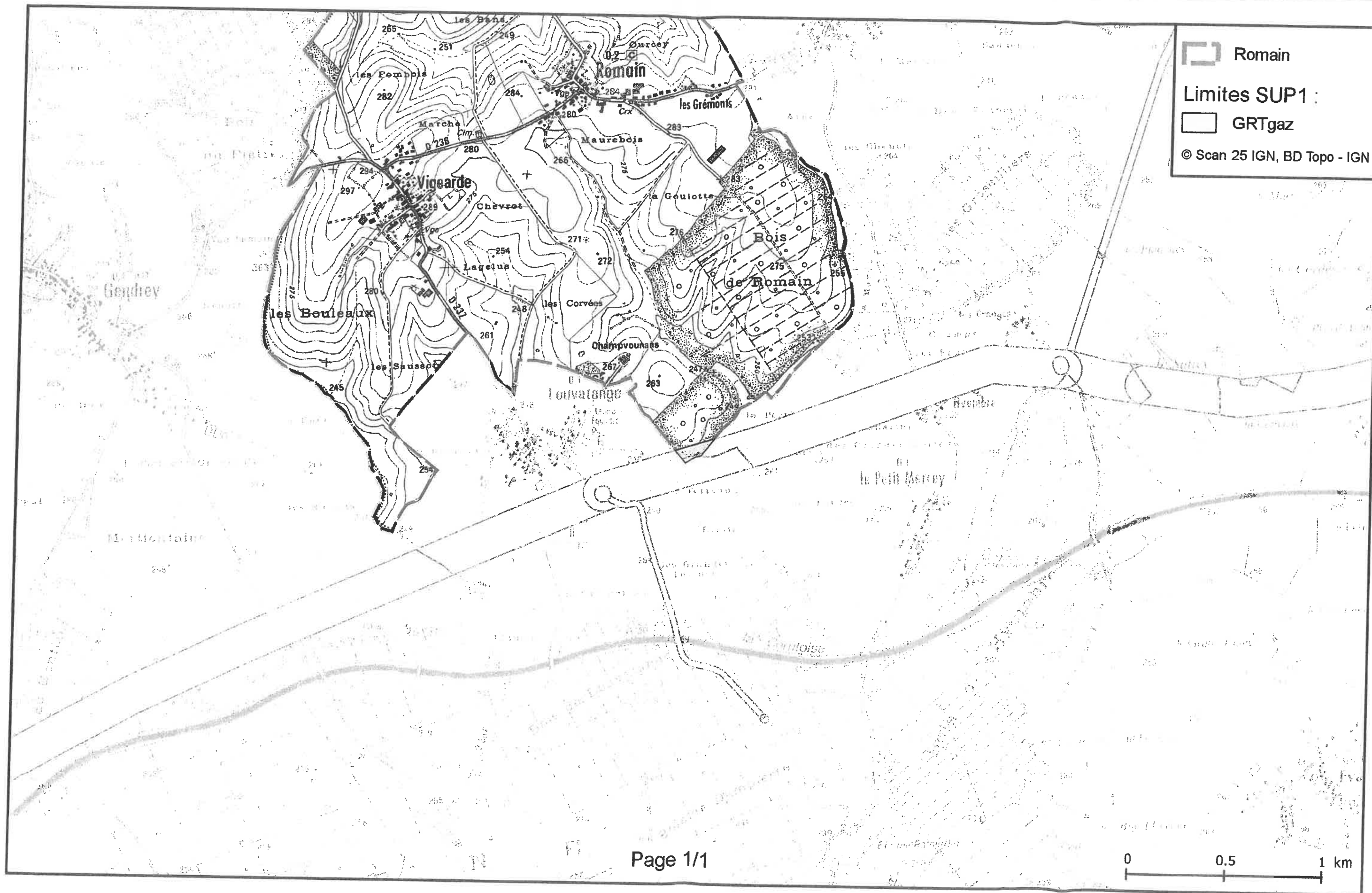
Servitudes d'utilité publique autour des canalisations de transport de matières dangereuses

Envoyé en préfecture le 12/12/2024

Reçu en préfecture le 12/12/2024

Publié le

ID : 039-243900560-20241128-PLUI_AN6C-DE



ZONES D'EFFETS DES CANALISATIONS DE GAZ

Noms Canalisations	DN (-)	PMS (bar)	(1) Zone de dangers très graves Distance (m) (ELS)	(1) Zone de dangers graves Distance (m) (PEL)	(1) Zone de dangers significatifs Distance (m) (IRE)
LOUVATANGE - DAMPIERRE	100	25,0	5	10	10
DOLE - LE-PETIT-MERCEY (ANTENNE DE BESANCON)	150	58,8	20	30	40
Noms Canalisations	DN (-)	PMS (bar)	(1) Zone de dangers très graves Distance (m) (ELS)	(1) Zone de dangers graves Distance (m) (PEL)	(1) Zone de dangers significatifs Distance (m) (IRE)
LE-PETIT-MERCEY - MERCEY-LE-GRAND	150	58,8	20	30	40
PETIT-MERCEY - LANTENNE-VERTIERE	80	67,7	5	10	15
LOUVATANGE – LOUVATANGE (ALIMENTATION PDT DAMPIERRE)	80	67,7	5	10	15
PETIT-MERCEY - LANTENNE-VERTIERE	100	67,7	10	15	25
AUXANGE - LE-PETIT-MERCEY (ANTENNE DE BESANCON)	300	67,7	65	95	125
LE-PETIT-MERCEY - MERCEY-LE-GRAND	300	67,7	65	95	125

DN : Diamètre nominal (sans unité) ; PMS : Pression Maximale en Service

(1) Zones de dangers définies dans la circulaire 2006-55 ou BSEI n°06-254

Noms Installations Annexes	(1) Zone de dangers très graves Distance (m) (ELS)	(1) Zone de dangers graves Distance (m) (PEL)	(1) Zone de dangers significatifs Distance (m) (IRE)
LOUVATANGE PDT DAMPIERRE	35	35	35
LE PETIT MERCEY COUP	35	35	35
DAMPIERRE SECT GRDF	20	20	20