

Envoyé en préfecture le 12/12/2024

Reçu en préfecture le 12/12/2024

Publié le

ID : 039-243900560-20241128-PLUI_AN6C-DE



Guide méthodologique
de numérisation

Servitude PT3

Servitudes attachées aux réseaux de télécommunications



Ressources, territoires, habitats et logement
Énergie et climat
Prévention des risques
Développement durable
Infrastructures, transports et mer

Présent
pour
l'avenir



Liberté • Égalité • Fraternité
RÉPUBLIQUE FRANÇAISE



Ministère
de l'Écologie,
du Développement
durable,
des Transports
et du Logement

Crédit photo : X-Javier

Ministère de l'Écologie, du Développement durable,
des Transports et du Logement

www.developpement-durable.gouv.fr

SERVITUDES DE TYPE PT5

SERVITUDES ATTACHEES AUX RESEAUX DE TELECOMMUNICATIONS

Servitudes reportées en annexe de l'article R. 126-1 du Code de l'urbanisme dans les rubriques :

II – Servitudes relatives à l'utilisation de certaines ressources et équipements E – Télécommunications

1 - Fondements juridiques.

1.1 - Définition.

Servitudes **sur les propriétés privées** instituées au bénéfice des exploitants de réseaux de télécommunication (communication électronique) ouverts au public en vue de permettre l'installation et l'exploitation des équipements du réseau, y compris les équipements des réseaux à très haut débit fixes et mobiles :

- sur et dans les parties des immeubles collectifs et des lotissements affectées à un usage commun, y compris celles pouvant accueillir des installations ou équipements radioélectriques ;
- sur le sol et dans le sous-sol des propriétés non bâties, y compris celles pouvant accueillir des installations ou équipements radioélectriques ;
- au-dessus des propriétés privées dans la mesure où l'exploitant se borne à utiliser l'installation d'un tiers bénéficiant de servitudes sans compromettre, le cas échéant, la mission propre de service public confiée à ce tiers.

L'installation des ouvrages du réseau de télécommunication (communication électronique) ne peut faire obstacle au droit des propriétaires ou copropriétaires de démolir, réparer, modifier ou clore leur propriété. Toutefois, les propriétaires ou copropriétaires doivent, au moins trois mois avant d'entreprendre des travaux de nature à affecter les ouvrages, prévenir le bénéficiaire de la servitude.

Les agents des opérateurs autorisés doivent être munis d'une attestation signée par le bénéficiaire de la servitude et de l'entreprise à laquelle appartient cet agent pour accéder à l'immeuble, au lotissement ou à la propriété non bâtie. Lorsque, pour l'étude, la réalisation et l'exploitation des installations, l'introduction de ces agents dans les propriétés privées est nécessaire, elle est, à défaut d'accord amiable, autorisée par le président du tribunal de grande instance, statuant comme en matière de référé, qui s'assure que la présence des agents est nécessaire.

Le bénéficiaire de la servitude est responsable de tous les dommages qui trouvent leur origine dans les équipements du réseau. Il est tenu d'indemniser l'ensemble des préjudices directs et certains causés tant par les travaux d'installation et d'entretien que par l'existence ou le fonctionnement des ouvrages. A défaut d'accord amiable, l'indemnité est fixée par la juridiction de l'expropriation saisie par la partie la plus diligente.

1.2 - Références législatives et réglementaires.

Anciens textes :

- L. 46 à L. 53 et D. 408 0 D. 411 du code des postes et des télécommunications,

- L.45-1 du code des postes et des communications électroniques transféré à l'article L. 45-9 du même code par la loi n° 2011-302 du 22 mars 2011 portant diverses dispositions d'adaptation de la législation au droit de l'Union européenne en matière de santé, de travail et de communications électroniques.

Textes en vigueur :

- L. 45-9, L. 48 et R. 20-55 à R. 20-62 du code des postes et des communications électroniques.

1.3 - Bénéficiaires et gestionnaires.

Bénéficiaires	Gestionnaires
Les exploitants de réseaux de télécommunication (communication électronique) ouverts au public	

1.4 - Procédures d'instauration, de modification ou de suppression.

1. Demande d'institution de la servitude par l'exploitant de réseau ouvert au public adressée au maire de la commune dans laquelle est située la propriété sur laquelle il envisage d'établir l'ouvrage, en autant d'exemplaires qu'il y a de propriétaires ou, en cas de copropriété, de syndic concernés plus trois. Le dossier de demande indique :

- La localisation cadastrale de l'immeuble, du groupe d'immeubles ou de la propriété, accompagnée de la liste des propriétaires concernés ;
- Les motifs qui justifient le recours à la servitude ;
- L'emplacement des installations, à l'aide notamment d'un schéma. Une notice précise les raisons pour lesquelles, en vue de respecter la qualité esthétique des lieux et d'éviter d'éventuelles conséquences dommageables pour la propriété, ces modalités ont été retenues ; elle précise éventuellement si l'utilisation d'installations existantes est souhaitée ou, à défaut, les raisons pour lesquelles il a été jugé préférable de ne pas utiliser ou emprunter les infrastructures existantes. Un échéancier prévisionnel de réalisation indique la date de commencement des travaux et leur durée prévisible.

2. Dans le délai d'un mois à compter de la réception de la demande d'institution de la servitude, le maire :

peut renvoyer vers une négociation pour le partage d'installations existantes : Invitation du demandeur par le maire, le cas échéant, à se rapprocher du propriétaire d'installations existantes, auquel il notifie cette invitation simultanément.

Si accord :

Les 2 parties conviennent des conditions techniques et financières d'une utilisation partagée.
 Fin de la procédure si installation déjà autorisée et si l'atteinte à la propriété privée n'est pas accrue

Si désaccord :

Confirmation par l'opérateur au maire de sa demande initiale

Notifie au propriétaire ou, en cas de copropriété, au syndic identifié, ou à toute personne habilitée à recevoir la notification au nom des propriétaires, le nom ou la raison sociale de l'opérateur qui sollicite le bénéfice de la servitude.
 Cette notification est accompagnée du dossier de demande d'institution de la servitude.
 Les destinataires doivent pouvoir présenter leurs observations sur le projet dans un délai qui ne peut pas être inférieur à 3 mois.

3. Institution de la servitude par arrêté du maire agissant au nom de l'État. L'arrêté spécifie les opérations qui justifient l'institution de la servitude et mentionne les modalités de réalisation et l'exploitation des installations et mentionne les modalités de la servitude et le choix de l'emplacement.

4. Notification de l'arrêté du maire au propriétaire ou, en cas de copropriété, au syndic et affichage en mairie aux frais du pétitionnaire.

L'arrêté instituant la servitude est périmé de plein droit si l'exécution des travaux n'a pas commencé dans les douze mois suivant sa publication.

Note importante : suite à l'ouverture du marché à la concurrence, la plupart des servitudes de télécommunication gérées par l'opérateur historique pourraient être annulées pour éviter de fausser la concurrence.

1.5 - Logique d'établissement.

1.5.1 - Les générateurs.

Les ouvrages du réseau de télécommunication (communication électronique).

1.5.2 - Les assiettes.

Les parcelles cadastrales figurant au plan joint à l'arrêté du maire instituant la servitude.

2 - Bases méthodologiques de numérisation.

2.1 - Définition géométrique.

2.1.1 - Les générateurs.

Le générateur est de type linéaire. Il représente l'ouvrage enterré.

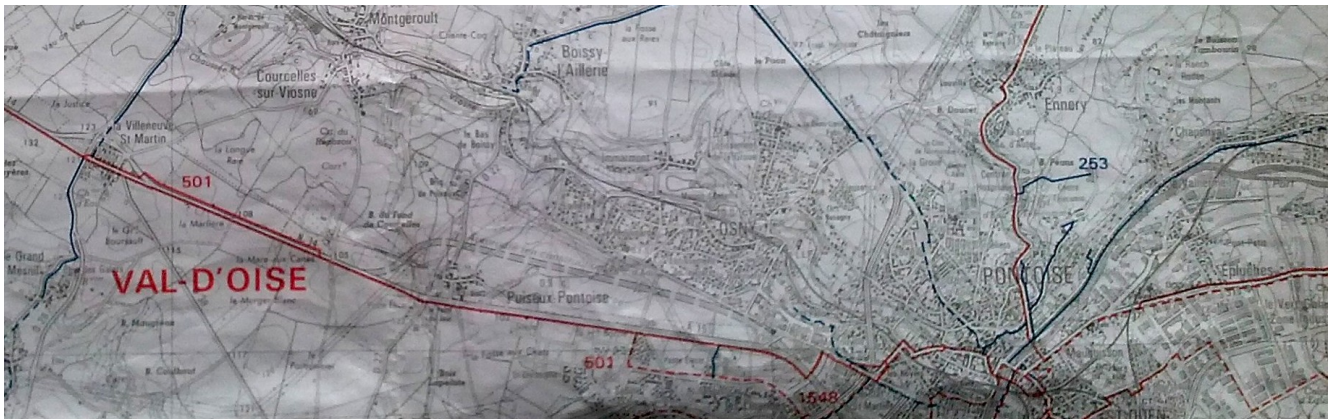
2.1.2 - Les assiettes.

L'assiette est systématiquement confondue avec le générateur, par duplication.

2.2 - Référentiels géographiques et niveau de précision.

Référentiels : Scan25, référentiel à grande échelle (RGE)

Précision : Échelle de saisie minimale / maximale : métrique ou déca-métrique suivant le référentiel



3 - Numérisation et intégration.

3.1 - Numérisation dans MapInfo.

3.1.1 - Préalable.

Télécharger à partir du site du PND Urbanisme (http://ads.info.application.i2/rubrique.php?id_rubrique=178) les documents suivants :

- la documentation sur la structure des fichiers MapInfo,
- les modèles de fichiers MapInfo (actes, générateurs, assiettes, liens sup / communes).

3.1.2 - Saisie de l'acte.

Ouvrir le fichier modèle XX_ACT.tab puis l'enregistrer sous le nom PT3_ACT.tab.

Saisir les données alphanumériques liées aux actes conformément aux consignes de saisie figurant au chapitre 2 du document Structure des modèles mapinfo.odt.

3.1.3 - Numérisation du générateur.

▪ Recommandations :

Privilégier :

- la numérisation au niveau départemental,

▪ Précisions liées à GéoSUP :


1 type de générateur est possible pour une sup PT3 :

- une polyligne : correspondant au tracé du réseau de télécommunication de haut débit).

▪ **Numérisation :**

Ouvrir le fichier XX_SUP_GEN.tab puis l'enregistrer sous le nom **PT3_SUP_GEN.tab**.

Le générateur étant de type linéaire :

- dessiner le réseau de télécommunication à l'aide de l'outil polyligne  (trait continu, couleur noir, épaisseur 1 pixel).

▪ **Saisie des données alphanumériques associées :**

Saisir les données alphanumériques liées à la création du générateur conformément aux consignes de saisie figurant au **chapitre 3** du document *Structure des modèles mapinfo.odt*.

Si plusieurs générateurs sont associés à une même servitude le champ NOM_SUP devra être saisi de façon similaire pour tous les objets créés. En revanche le champ NOM_GEN devra être saisi de façon distinct.

Pour différencier le type de représentation graphique du générateur dans GéoSUP, le champ CODE_CAT doit être alimenté par un code :

- **PT3** pour les réseaux de télécommunication.

3.1.4 - Création de l'assiette.

▪ **Précisions liées à GéoSUP :**

1 seul type d'assiette est possible pour une sup PT3 :

- une polyligne : correspondant à l'emprise du réseau de télécommunication.

▪ **Numérisation :**

L'assiette d'une servitude PT3 est égale au tracé du générateur. Une fois la numérisation des générateurs entièrement achevée, il conviendra donc de faire une copie du fichier PT3_SUP_GEN.tab et de l'enregistrer sous le nom **PT3_ASS-tab**.

Modifier ensuite la structure du fichier PT3_ASS.tab conformément aux consignes de saisie figurant au **chapitre 4** du document *Structure des modèles mapinfo.odt* tout en gardant les champs NOM_SUP, CODE_CAT, NOM_GEN.

▪ **Saisie des données alphanumériques associées :**

Saisir les données alphanumériques liées aux assiettes conformément aux consignes de saisie figurant au **chapitre 4** du document *Structure des modèles mapinfo.odt*.

Important : pour identifier le type de représentation graphique de l'assiette dans GéoSup (réseau de télécommunication), le champ CODE_CAT doit être alimenté par le code :

- **PT3** pour les réseaux de télécommunication.

Pour identifier le type d'assiette dans GéoSup (réseau de télécommunication), le champ TYPE_ASS doit être en adéquation avec le type de catégorie saisi dans le champ CODE_CAT :

- pour la catégorie **PT3 - com. téléphon. et télégra** le champ **TYPE_ASS** doit être renseigné (respecter la casse).

3.1.5 - Lien entre la servitude et la commune.


Ouvrir le fichier **XX_LIENS_SUP_COM.tab** puis l'enregistrer sous le nom **PT3_SUP_COM.tab**.


Saisir toutes les communes impactées par l'emprise (assiette) de la servitude, conformément aux consignes de saisie figurant au **chapitre 5** du document **Structure des modèles mapinfo.odt**.

3.2 - Données attributaires.

Consulter le document de présentation au paragraphe "règles de nommage des objets" (page 6/11) ainsi que le modèle conceptuel SUP du CNIG et/ou le standard COVADIS SUP.

3.3 - Sémiologie.

Type de générateur	Représentation cartographique	Précision géométrique	Couleur
Linéaire (ex. : une ligne internet haut débit)		Polyligne double de couleur violette composée de traits perpendiculaires et d'épaisseur égale à 3 pixels	Rouge : 128 Vert : 125 Bleu : 255

Type d'assiette	Représentation cartographique	Précision géométrique	Couleur
Linéaire (ex. : l'emprise de la ligne à haut débit internet)		Polyligne double de couleur violette composée de traits perpendiculaires et d'épaisseur égale à 3 pixels	Rouge : 128 Vert : 125 Bleu : 255

3.4 - Intégration dans GéoSup.

Importer les fichiers MapInfo dans l'ordre suivant :

- les actes,
- les sup et les générateurs,
- les assiettes,
- les liens sup / communes.

conformément aux consignes figurant **aux chapitres 4, 5, 6, et 7** du document **Import_GeoSup.odt**.

Envoyé en préfecture le 12/12/2024

Reçu en préfecture le 12/12/2024

Publié le



ID : 039-243900560-20241128-PLUI_AN6C-DE

Ressources, territoires, habitats et logement
Énergie et climat Développement durable
Prévention des risques Infrastructures, transports et mer

**Présent
pour
l'avenir**

Ministère de l'Écologie, du Développement durable,
des Transports et du Logement
Direction générale de l'Aménagement,
du Logement et de la Nature

Arche Sud
92055 La Défense Cedex