



Commune de LA BARRE






Règlement graphique

Plan Local d'Urbanisme intercommunal
































PLUi

Communauté de communes **Jura nord**

Echelle : 1/5 000 ème

 HABITAT	 ÉCONOMIE	 TRANSPORT	 ENVIRONNEMENT	 PATRIMOINE
Document de travail	Arrêté	Enquête publique	Approbation	
	23 mars 2023	du 8 janvier au 7 février 2024	28/11/2024	

Plan Local d'Urbanisme Intercommunal

 Zonage du PLUi	Orientations d'Aménagement et de Programmation (OAP) (art L151-6 & L151.7 du C.U.)
Prescriptions ponctuelles	 Éléments du paysage (arbre isolé) (art L151-19 du C.U.)
 Éléments du paysage (mare) (art L151-19 du C.U.)	 Activité économique
 Éléments du paysage (patrimoine bâti) (art L151-19 du C.U.)	 Activité économique et commerciale
 Bâtiments remarquables (art L151-19 du C.U.)	 Équipement
Prescriptions linéaires	 Habitat
 Éléments du paysage (art L151-23 du C.U.)	Fond de plan
 Linéaire commercial (art L151-16 du C.U.)	Réseau routier
 Chemin (art L151-38 du C.U.)	 Autoroute
Prescriptions surfaciques	 Réseau principal
 Espace boisé classé (art L113-1 du C.U.)	 Réseau secondaire
 Emplacement réservé (art L151-41 du C.U.)	Cours d'eau
 Espaces verts d'intérêt écologique (Élément du paysage) (art L151-23 du C.U.)	 Permanents
 Ensemble bâti d'intérêt (art L151-19 du C.U.)	 Intermittents
 Jardin (art L151-23 du C.U.)	 Limites communales
 Marge de recul de 75m autour de la D673 (loi Barnier) (art L151-18 du C.U.)	 Limites cadastrales
 Secteur avec limitation de la constructibilité ou de l'occupation pour des raisons de nuisances ou de risques (art R151-31 du C.U.)	 Bâtiments
 Bâtiment susceptible de changer de destination (art L151-11 du C.U.)	 Surfaces en eau
 Zones humides (Espaces remarquables) (art L151-23 du C.U.)	
 Secteur d'implantation des bâtiments STECAL (art L151-13 du C.U.)	

Liste des emplacements réservés

Libellé	Numéro	Bénéficiaire	Surface en m²
Élargissement de la voie pour rejoindre le cimetière	orc22	Communauté de communes de Jura Nord	9024.50

Liste des patrimoines vernaculaires

Numéro	Libellé
1	Lavoir
2	Lavoir

