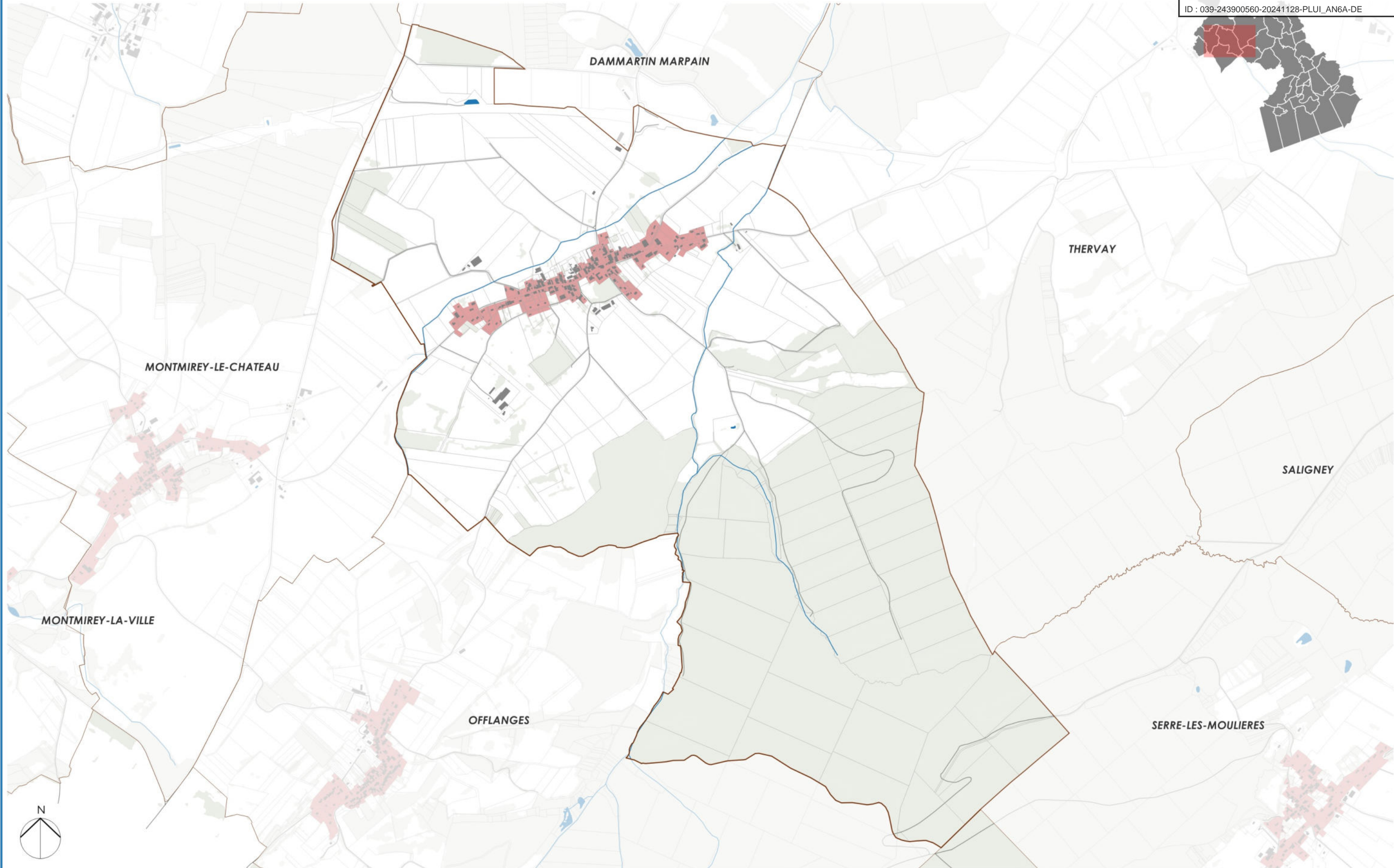


Périmètre d'application du Droit de Préemption Urbain (DPU) - Commune de BRANS

PLUi Jura Nord

Envoyé en préfecture le 12/12/2024
Reçu en préfecture le 12/12/2024
Publié le
ID : 039-243900560-20241128-PLUI_AN6A-DE



■ Périmètre d'application du Droit de Préemption Urbain (DPU)
— Routes

— Cours d'eau permanent
— Limites communales
■ Bâtis

■ Surfaces en eau

Sources : IGN, GéoRisques

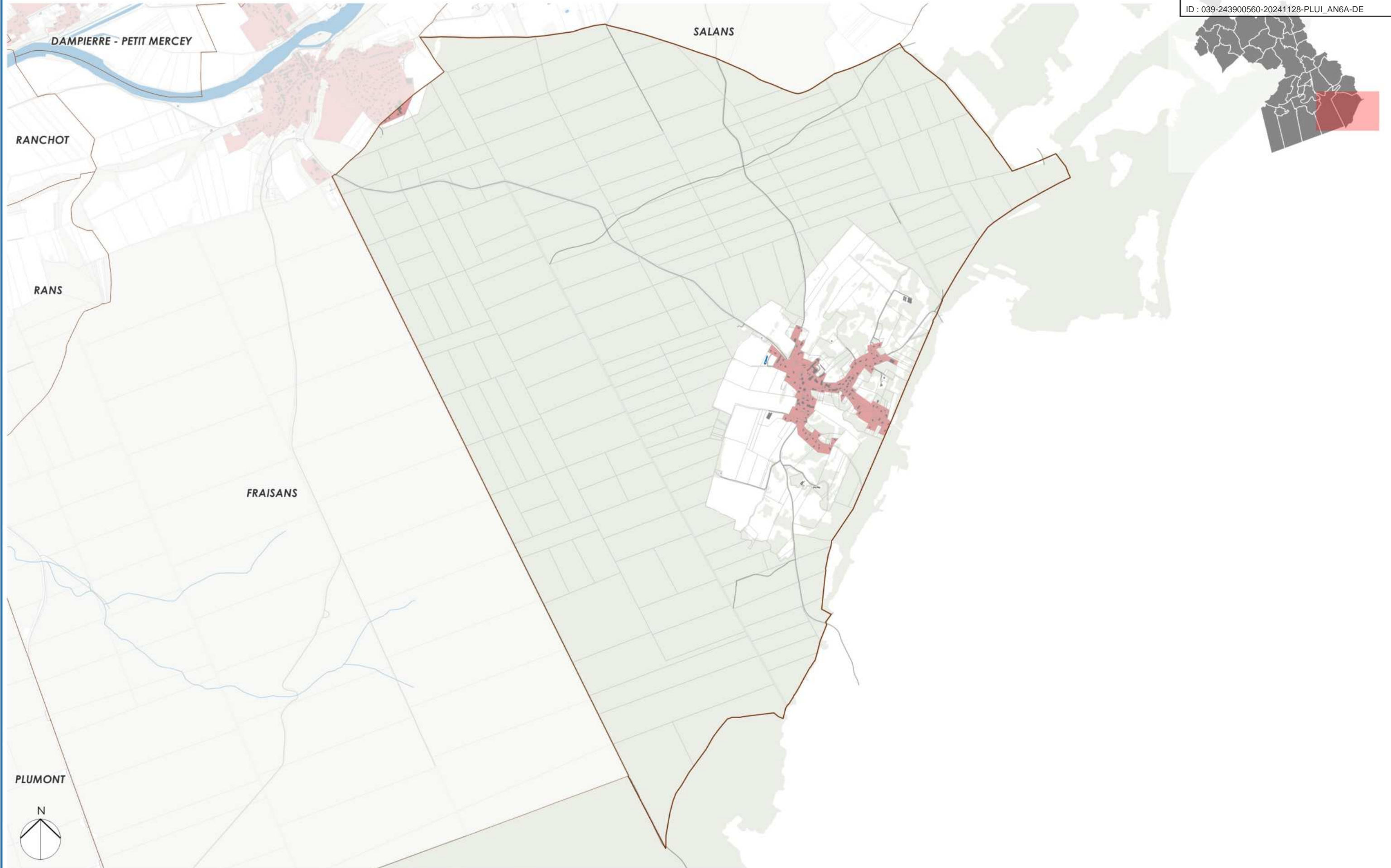
Date : 03 / 09 / 2024



Périmètre d'application du Droit de Prémption Urbain (DPU) - Commune de COURTEFONTAINE

PLUi Jura Nord

Envoyé en préfecture le 12/12/2024
Reçu en préfecture le 12/12/2024
Publié le
ID : 039-243900560-20241128-PLUI_AN6A-DE



— Périmètre d'application du Droit de Prémption Urbain (DPU)

— Routes

— Cours d'eau permanent

— Limites communales

■ Bâti

■ Surfaces en eau

Sources : IGN, GéoRisques

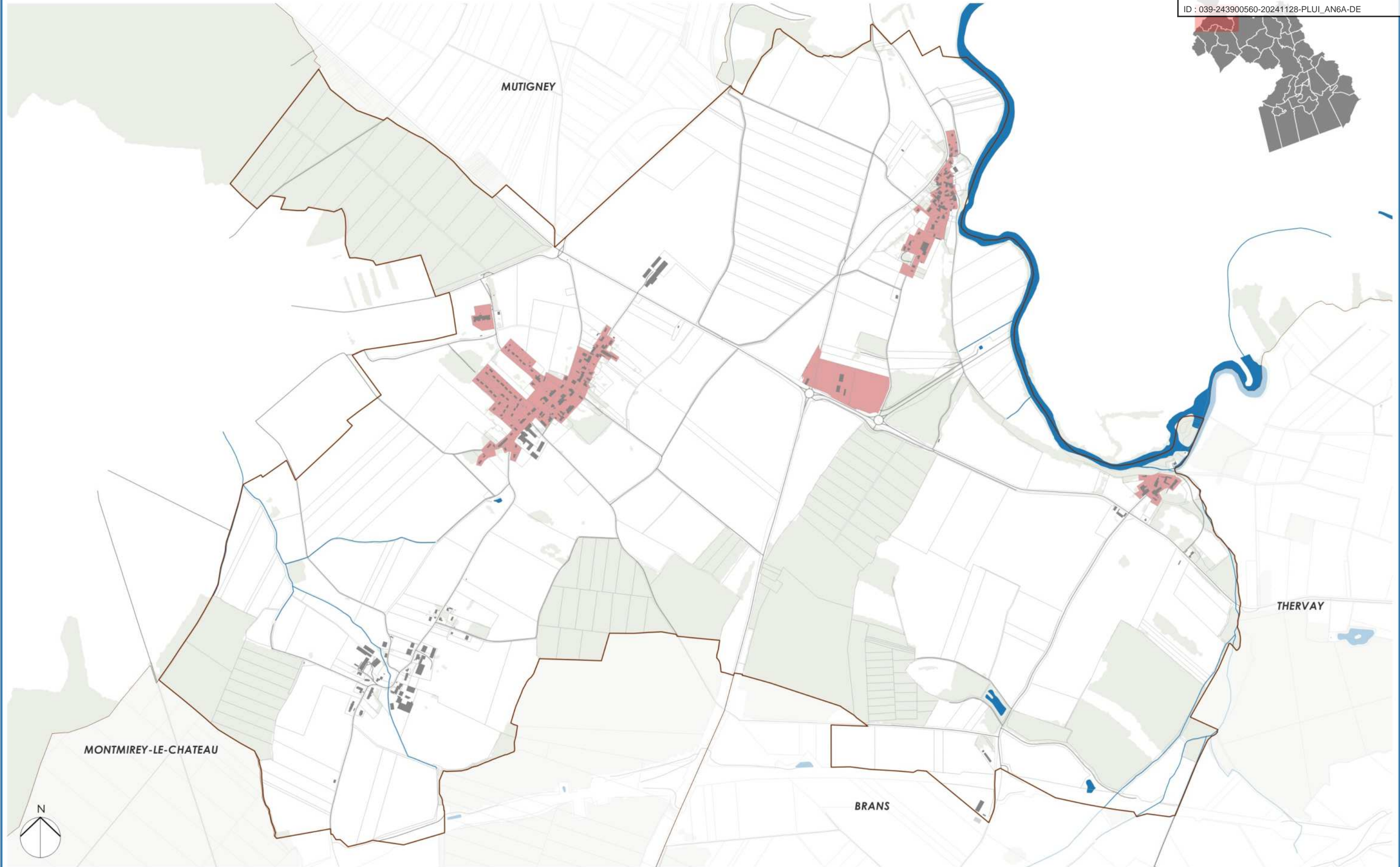
Date : 03 / 09 / 2024



Périmètre d'application du Droit de Préemption Urbain (DPU) - Commune de DAMMARTIN MARPAIN

PLUi Jura Nord

Envoyé en préfecture le 12/12/2024
Reçu en préfecture le 12/12/2024
Publié le
ID : 039-243900560-20241128-PLUI_AN6A-DE



500 m

- Périmètre d'application du Droit de Préemption Urbain (DPU)
- Limites communales
- Bâtis
- Cours d'eau permanent
- Surfaces en eau
- Routes

Sources : IGN, GéoRisques

Date : 03 / 09 / 2024



Périmètre d'application du Droit de Prémption Urbain (DPU) - Commune de DAMPIERRE - PETIT MERCEY

PLUi Jura Nord

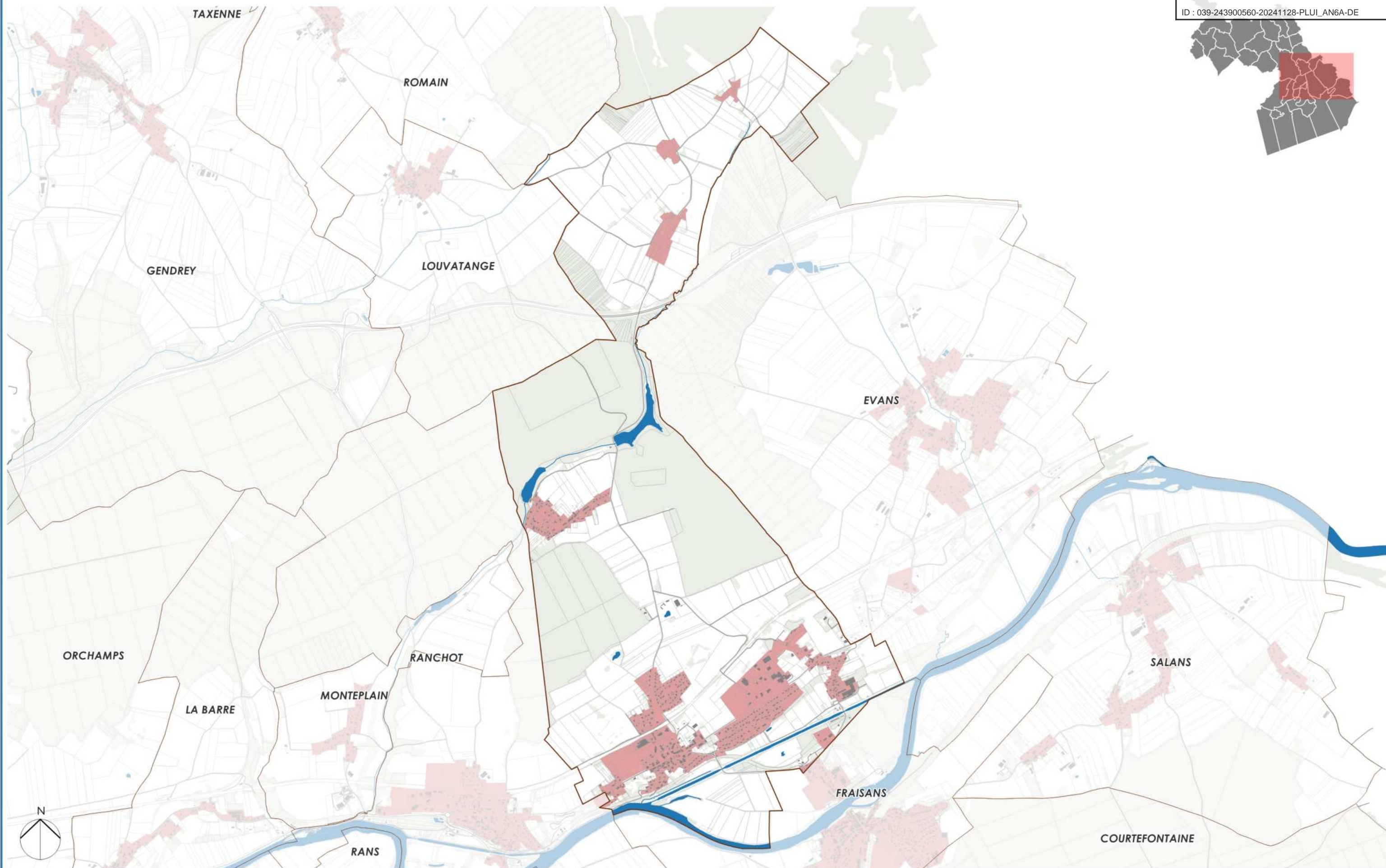
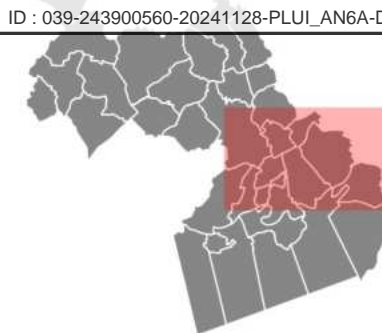
Envoyé en préfecture le 12/12/2024

Reçu en préfecture le 12/12/2024

Publié le

ID : 039-243900560-20241128-PLUI_AN6A-DE

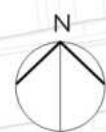
Bergier
Levrault



— Périmètre d'application du Droit de Prémption Urbain (DPU)
— Routes

— Cours d'eau permanent
— Limites communales
■ Bâties

■ Surfaces en eau



500 m

Sources : IGN, Géoportail

Date : 03 / 09 / 2024

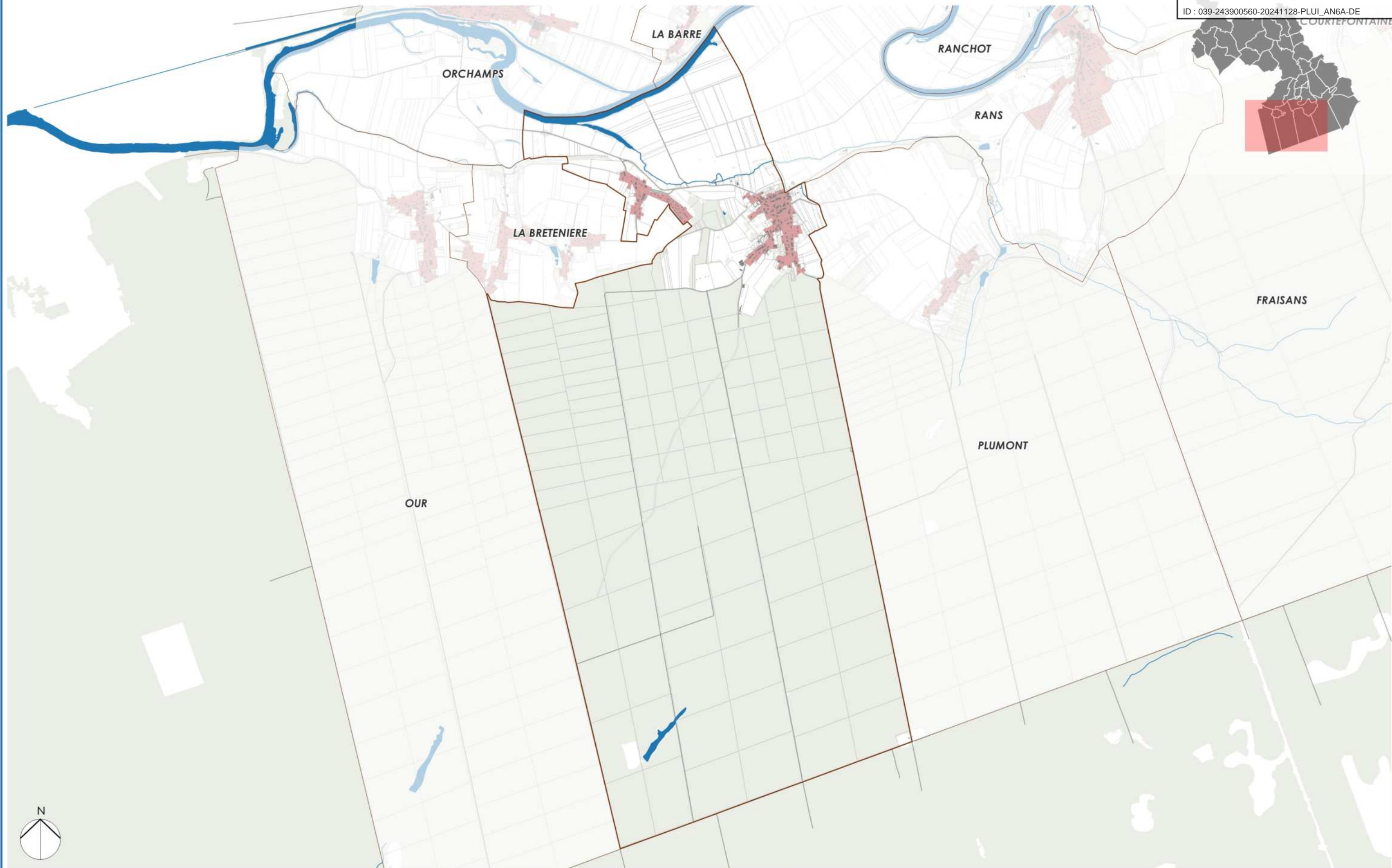


Périmètre d'application du Droit de Prémption Urbain (DPU) - Commune de ETREPIGNEY

PLUi Jura Nord

Envoyé en préfecture le 12/12/2024
Reçu en préfecture le 12/12/2024
Publié le
ID : 039-243900560-20241128-PLUI_AN6A-DE

Berger
Levrault



— Périmètre d'application du Droit de Prémption Urbain (DPU)

— Cours d'eau permanent

■ Surfaces en eau

— Limites communales

■ Bâtis

— Routes

Sources : IGN, GéoRisques

Date : 03 / 09 / 2024

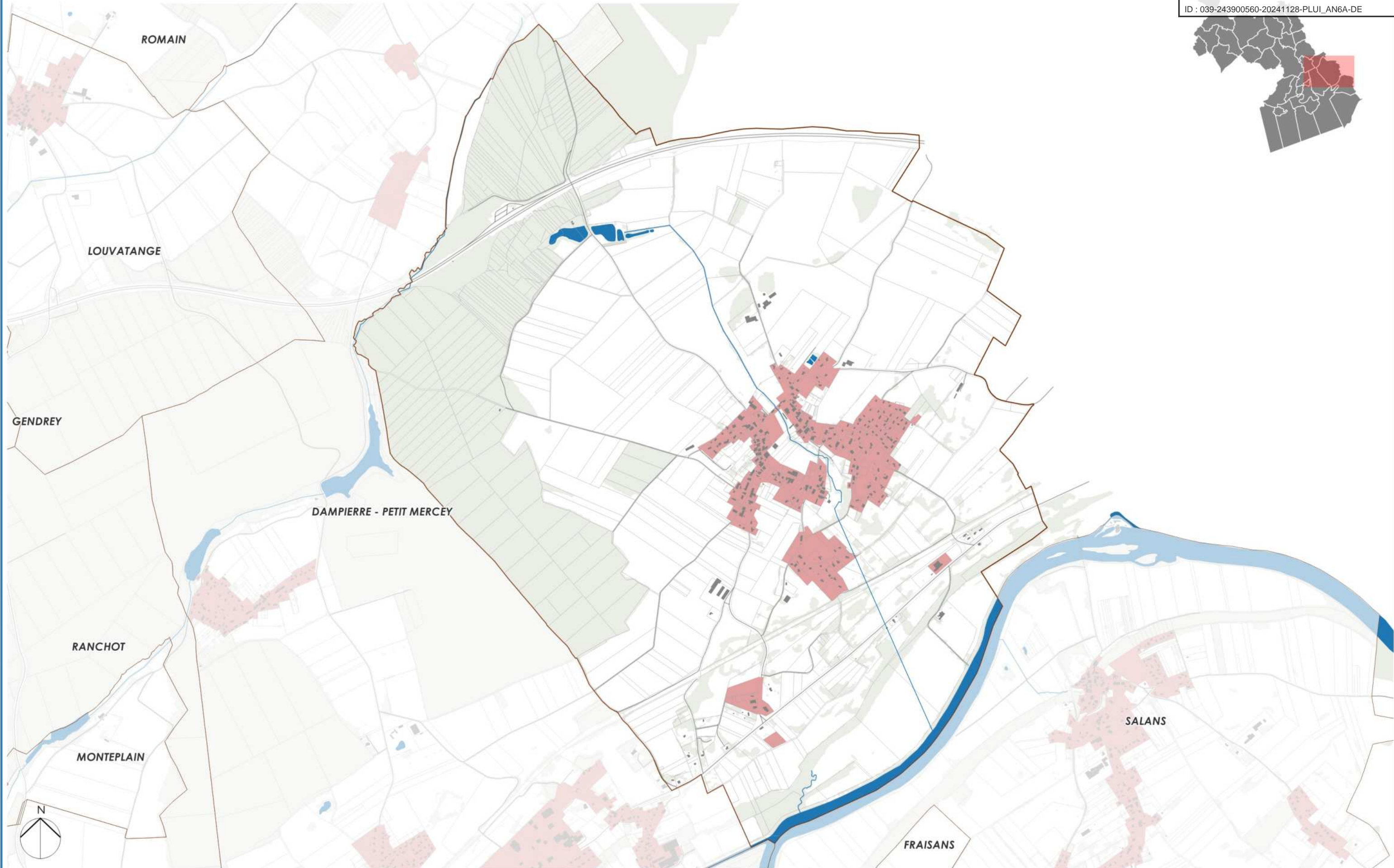
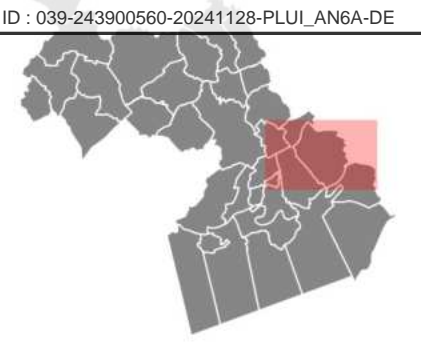


500 m

Périmètre d'application du Droit de Préemption Urbain (DPU) - Commune de EVANS

PLUi Jura Nord

Envoyé en préfecture le 12/12/2024
Reçu en préfecture le 12/12/2024
Publié le
ID : 039-243900560-20241128-PLUI_AN6A-DE



500 m

- Périmètre d'application du Droit de Préemption Urbain (DPU)
- Cours d'eau permanent
- Surfaces en eau
- Routes
- Limites communales
- Bâtis

Sources : IGN, GéoRisques

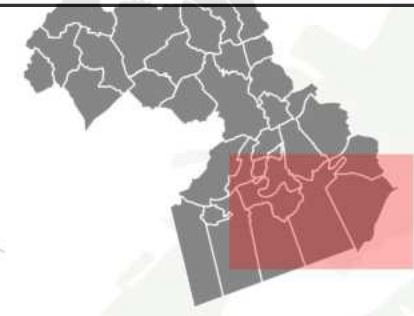
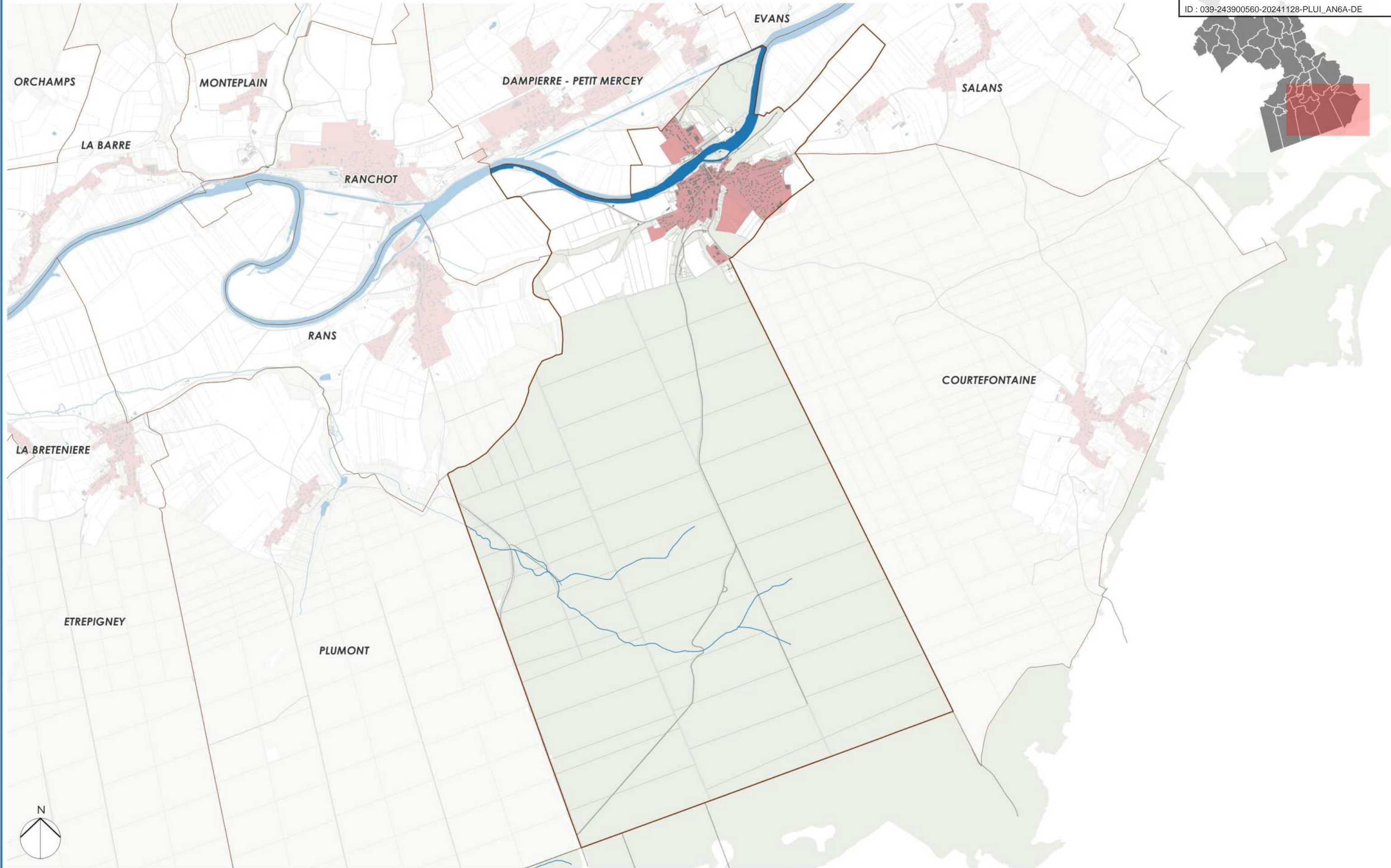
Date : 03 / 09 / 2024



Périmètre d'application du Droit de Prémption Urbain (DPU) - Commune de FRAISANS

PLUi Jura Nord

Envoyé en préfecture le 12/12/2024
Reçu en préfecture le 12/12/2024
Publié le
ID : 039-243900560-20241128-PLUI_AN6A-DE



- Périmètre d'application du Droit de Prémption Urbain (DPU)
- Cours d'eau permanent
- Surfaces en eau
- Limites communales
- Bâtis
- Routes


Sources : IGN, GéoRisques

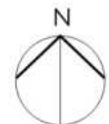
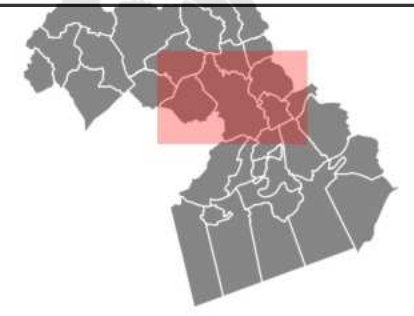
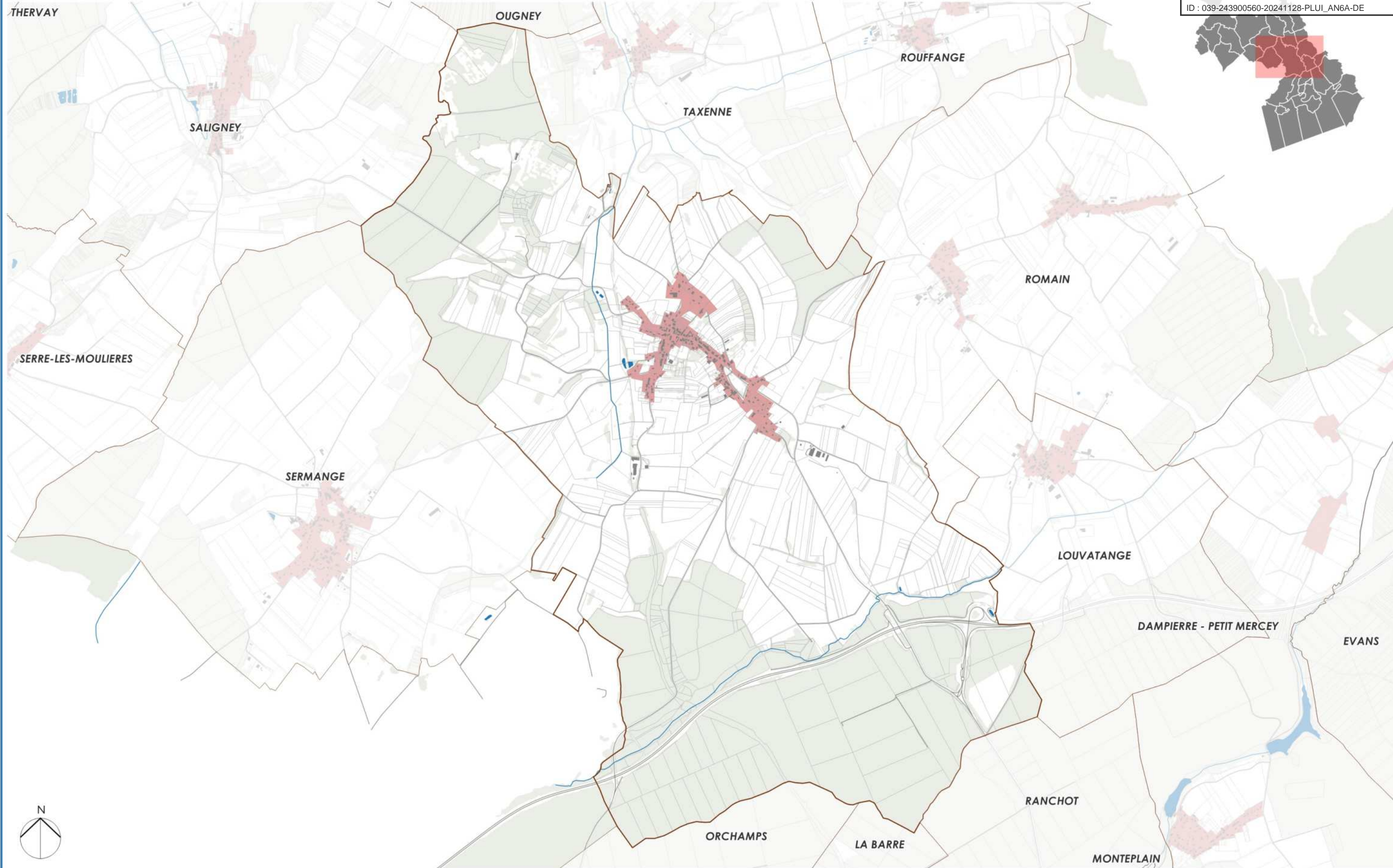
Date : 03 / 09 / 2024



Périmètre d'application du Droit de Préemption Urbain (DPU) - Commune de GENDREY

PLUi Jura Nord

Envoyé en préfecture le 12/12/2024
Reçu en préfecture le 12/12/2024
Publié le 
ID : 039-243900560-20241128-PLUI_AN6A-DE



500 m

-  Périmètre d'application du Droit de Préemption Urbain (DPU)
-  Cours d'eau permanent
-  Surfaces en eau
-  Limites communales
-  Bâti
-  Routes

Sources : IGN, Géoportail

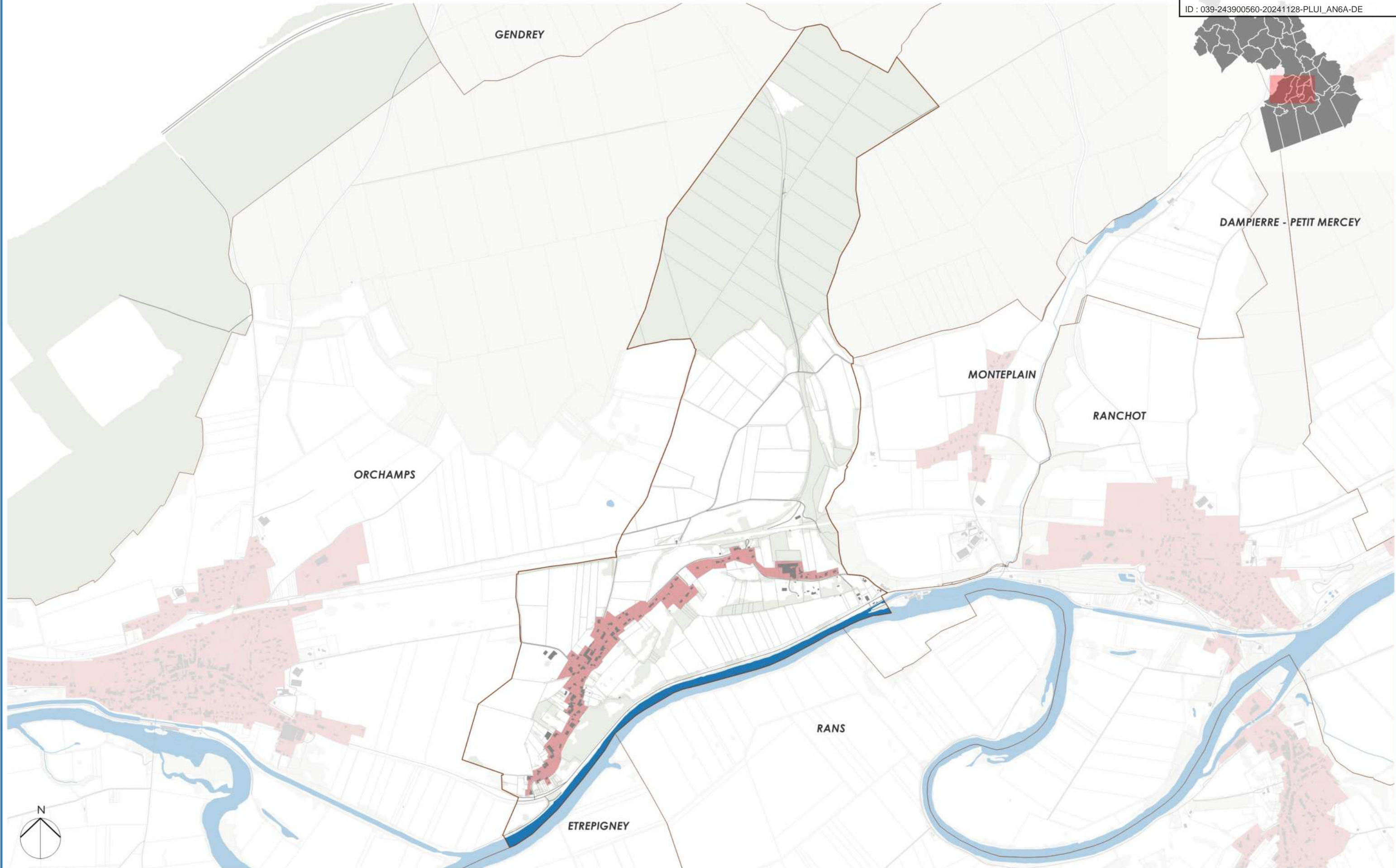
Date : 03 / 09 / 2024



Périmètre d'application du Droit de Préemption Urbain (DPU) - Commune de LA BARRE

PLUi Jura Nord

Envoyé en préfecture le 12/12/2024
Reçu en préfecture le 12/12/2024
Publié le
ID : 039-243900560-20241128-PLUI_AN6A-DE



■ Périmètre d'application du Droit de Préemption Urbain (DPU)
— Routes

— Cours d'eau permanent
— Limites communales
■ Bâti

■ Surfaces en eau

Sources : IGN, GéoRisques

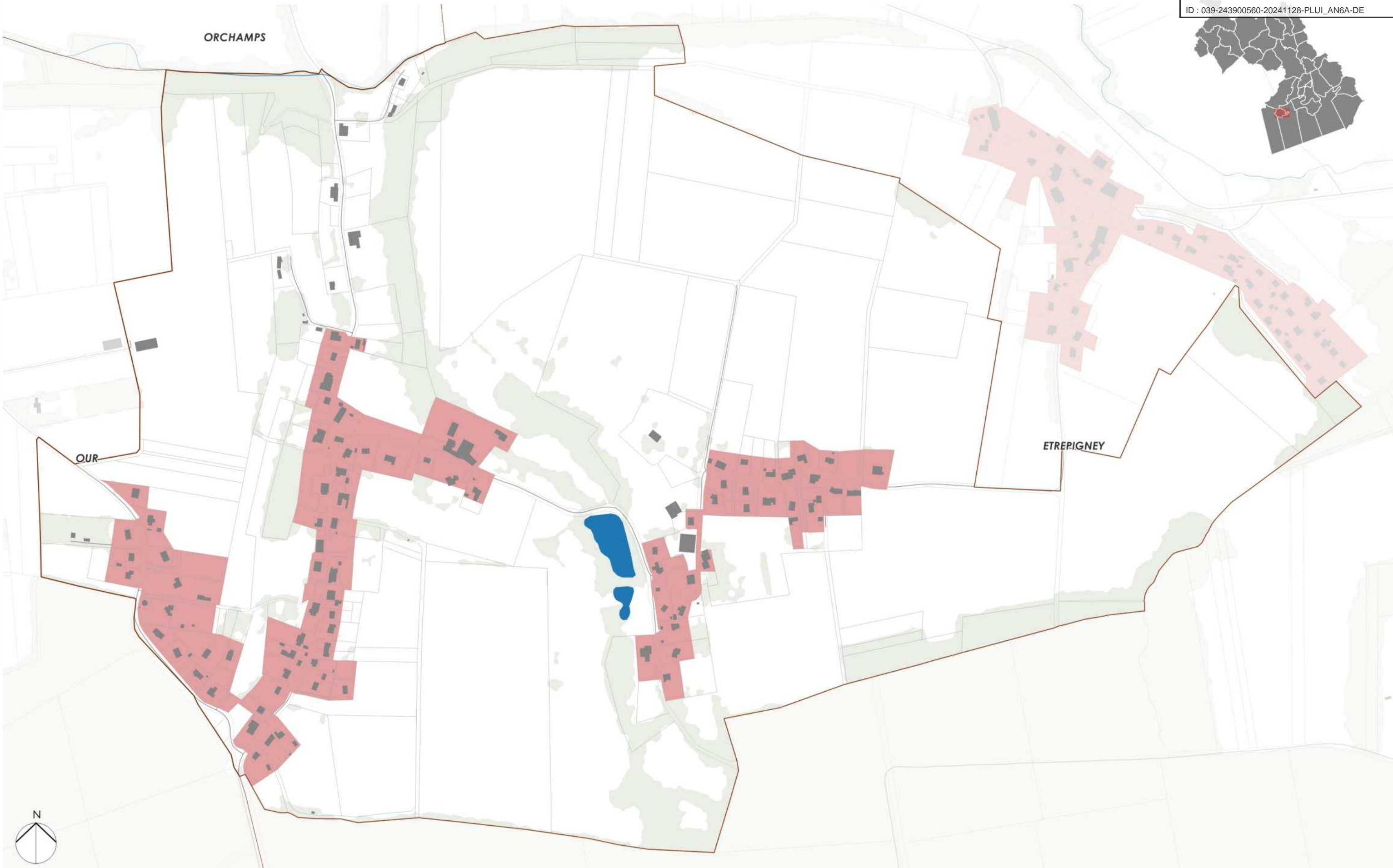
Date : 03 / 09 / 2024



Périmètre d'application du Droit de Préemption Urbain (DPU) - Commune de LA BRETENIERE

PLUi Jura Nord

Envoyé en préfecture le 12/12/2024
Reçu en préfecture le 12/12/2024
Publié le
ID : 039-243900560-20241128-PLUI_AN6A-DE



— Périmètre d'application du Droit de Préemption Urbain (DPU)
— Routes

— Cours d'eau permanent
— Limites communales
■ Bâti

■ Surfaces en eau


Sources : IGN, GéoRisques

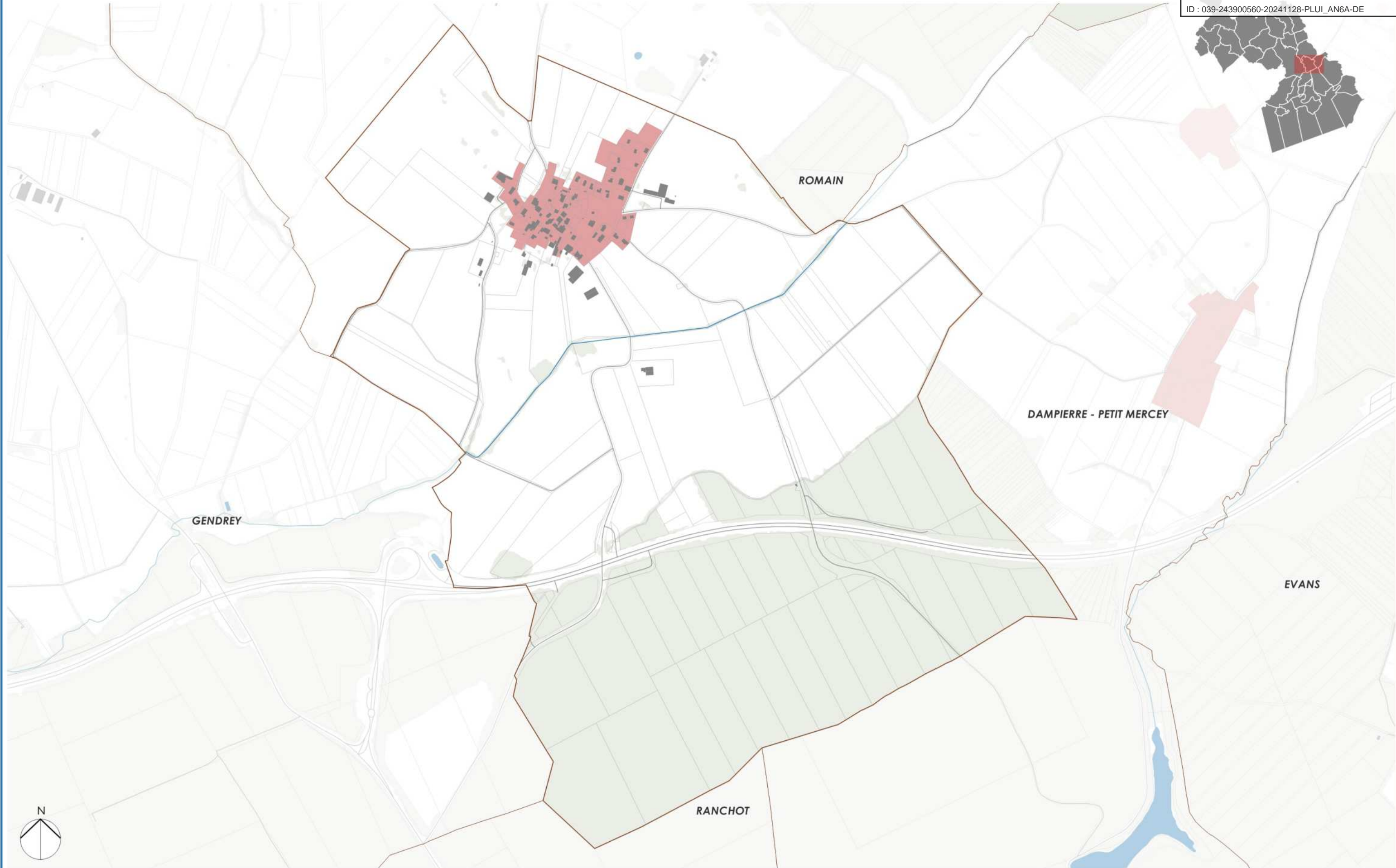
Date : 03 / 09 / 2024






Périmètre d'application du Droit de Préemption Urbain (DPU) - Commune de LOUVATANGE

PLUi Jura Nord

Envoyé en préfecture le 12/12/2024
Reçu en préfecture le 12/12/2024
Publié le 
ID : 039-243900560-20241128-PLUI_AN6A-DE



 Périmètre d'application du Droit de Préemption Urbain (DPU)
 Routes

 Cours d'eau permanent
 Limites communales
 Bâtis

 Surfaces en eau


Sources : IGN, GéoRisques

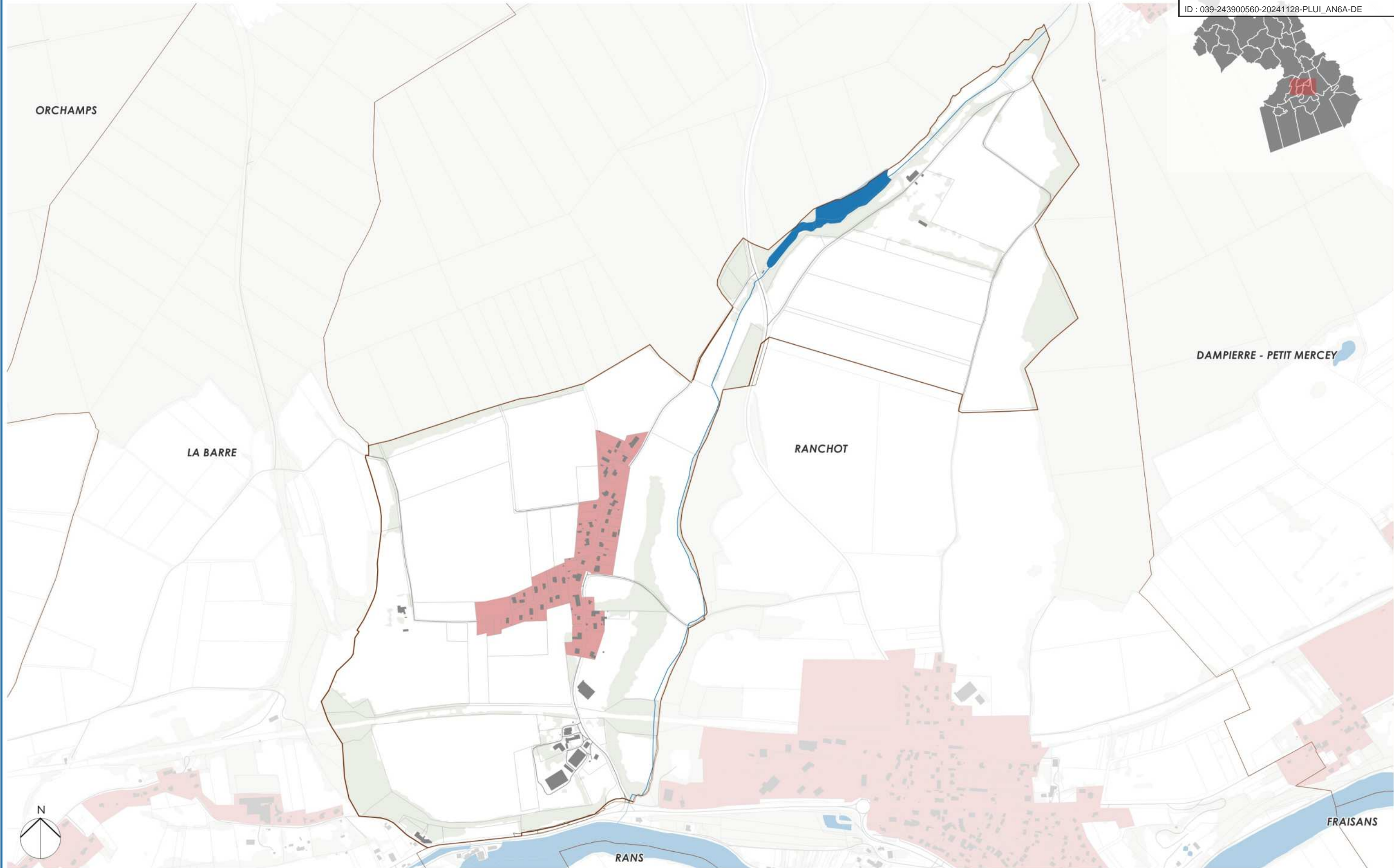
Date : 03 / 09 / 2024



Périmètre d'application du Droit de Préemption Urbain (DPU) - Commune de MONTEPLAIN

PLUi Jura Nord

Envoyé en préfecture le 12/12/2024
Reçu en préfecture le 12/12/2024
Publié le 
ID : 039-243900560-20241128-PLUI_AN6A-DE



-  Périmètre d'application du Droit de Préemption Urbain (DPU)
-  Limites communales
-  Routes
-  Cours d'eau permanent
-  Surfaces en eau
-  Bâtis

Sources : IGN, GéoRisques

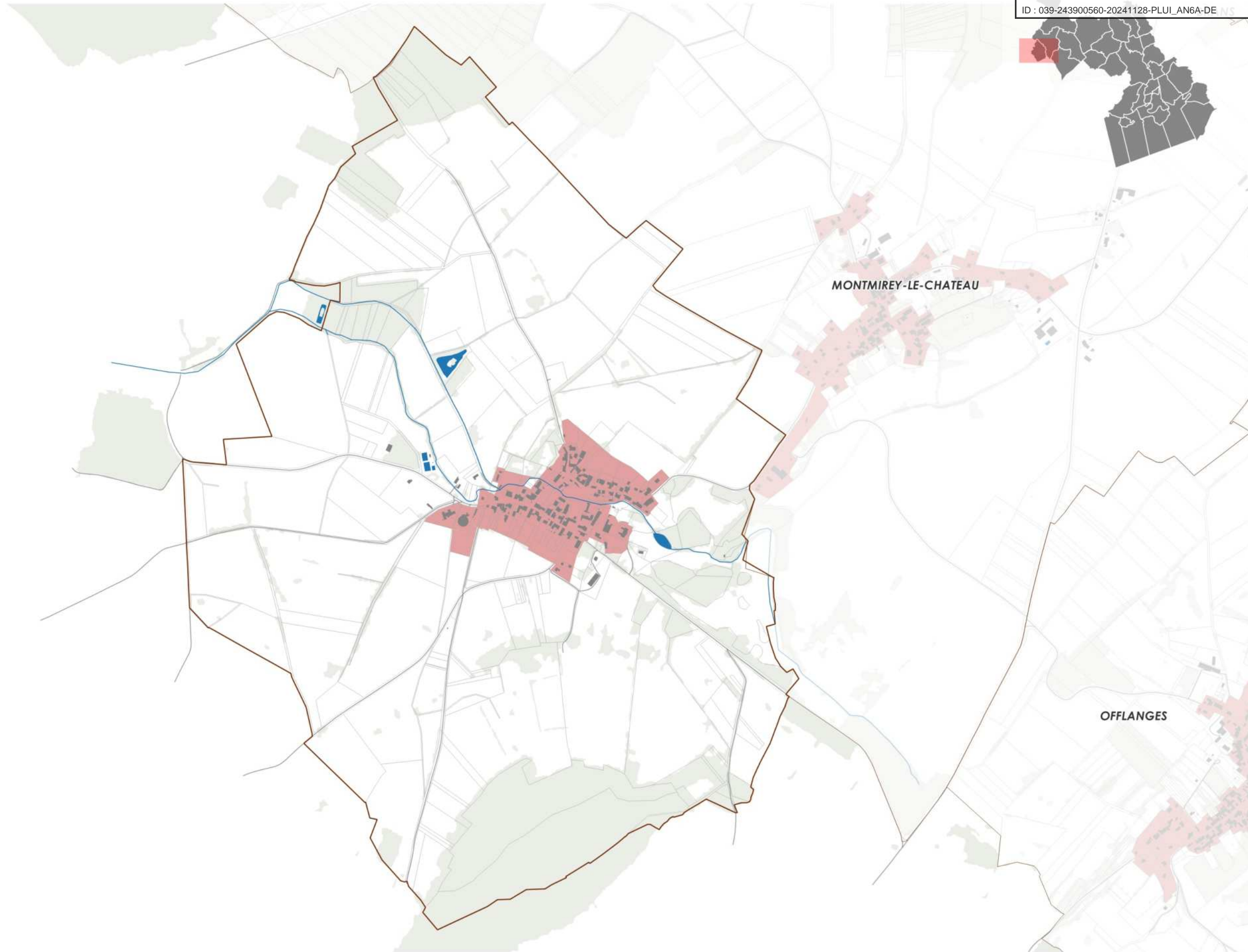
Date : 03 / 09 / 2024



Périmètre d'application du Droit de Préemption Urbain (DPU) - Commune de MONTMIREY-LA-VILLE

PLUi Jura Nord

Envoyé en préfecture le 12/12/2024
Reçu en préfecture le 12/12/2024
Publié le
ID : 039-243900560-20241128-PLUI_AN6A-DE



■ Périmètre d'application du Droit de Préemption Urbain (DPU)
— Routes

— Cours d'eau permanent
— Limites communales
■ Bâtis

■ Surfaces en eau


Sources : IGN, Géoportail

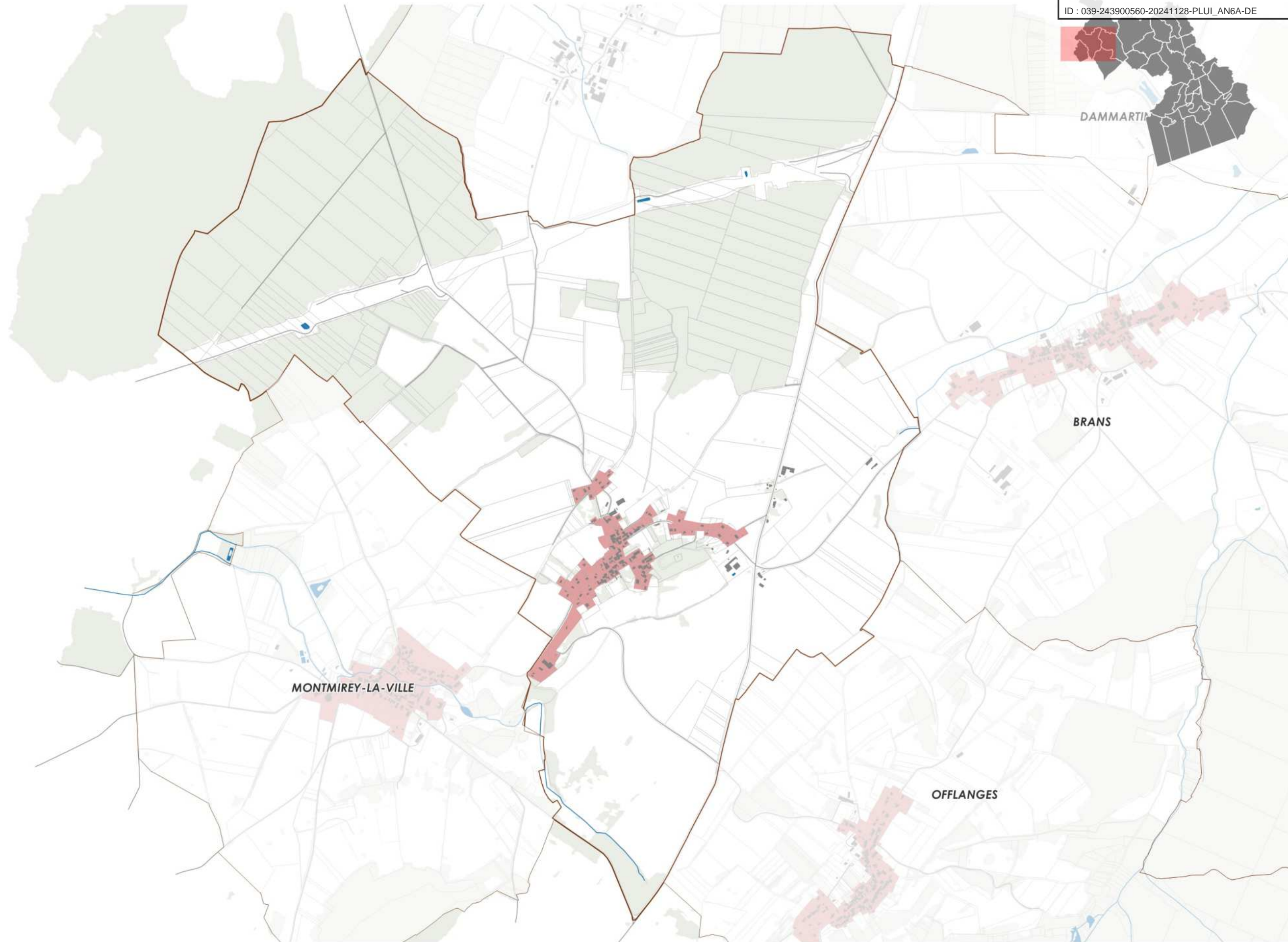
Date : 03 / 09 / 2024



Périmètre d'application du Droit de Préemption Urbain (DPU) - Commune de MONTMIREY-LE-CHATEAU

PLUi Jura Nord

Envoyé en préfecture le 12/12/2024
Reçu en préfecture le 12/12/2024
Publié le 
ID : 039-243900560-20241128-PLUI_AN6A-DE



-  Périmètre d'application du Droit de Préemption Urbain (DPU)
-  Cours d'eau permanent
-  Surfaces en eau
-  Limites communales
-  Routes
-  Bâtis


Sources : IGN, Géoportail

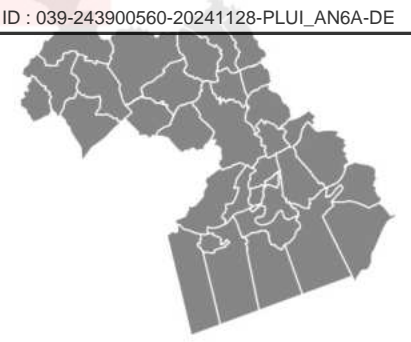
Date : 03 / 09 / 2024






Périmètre d'application du Droit de Préemption Urbain (DPU) - Commune de MUTIGNEY

PLUi Jura Nord

Envoyé en préfecture le 12/12/2024
Reçu en préfecture le 12/12/2024
Publié le 
ID : 039-243900560-20241128-PLUI_AN6A-DE



 Périmètre d'application du Droit de Préemption Urbain (DPU)
 Routes

 Cours d'eau permanent
 Limites communales
 Bâtis

 Surfaces en eau

DAMMARTIN MARPAIN

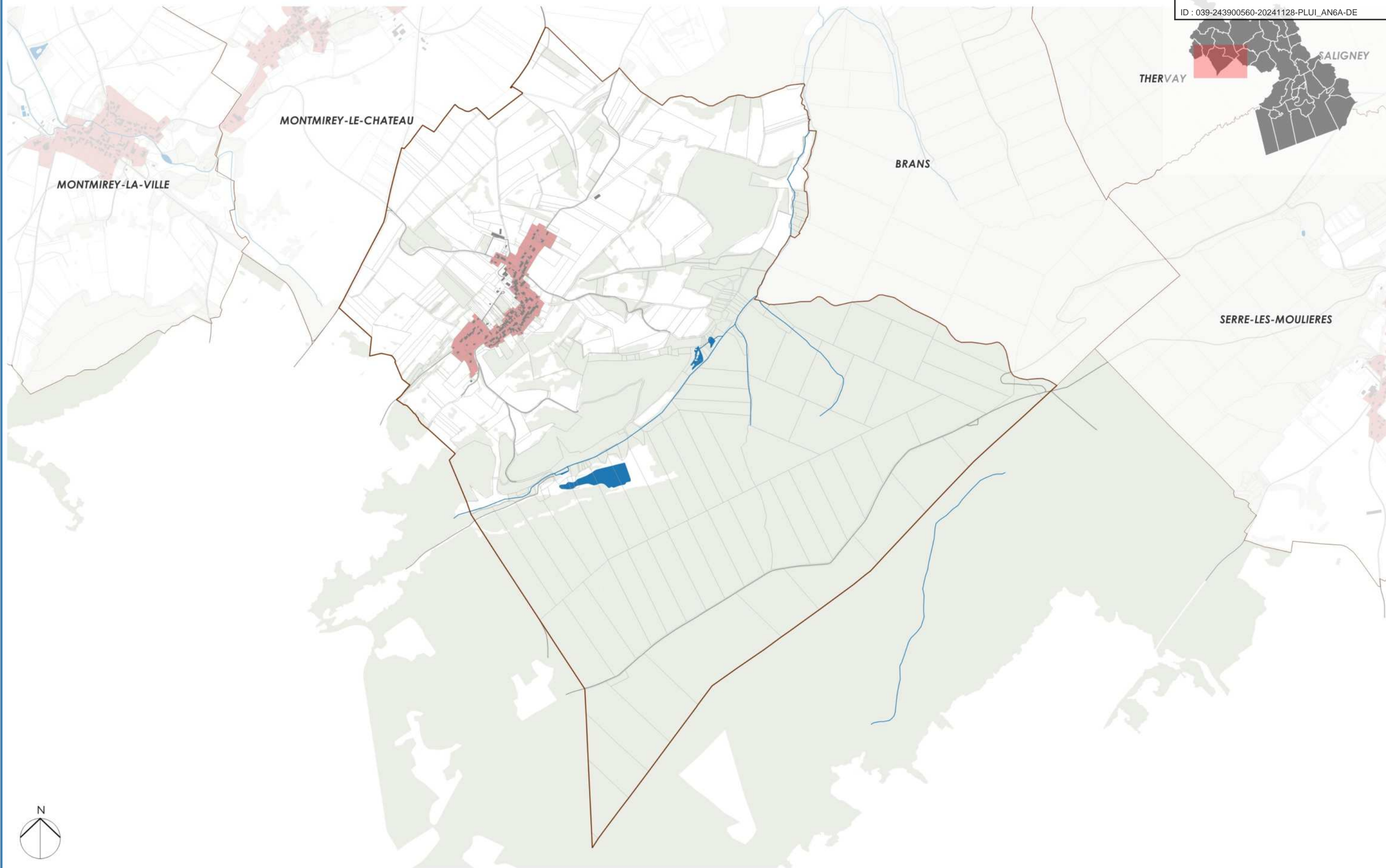
Sources : IGN, GéoRisques
Date : 03 / 09 / 2024



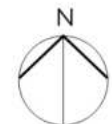
Périmètre d'application du Droit de Prémption Urbain (DPU) - Commune de OFFLANGES

PLUi Jura Nord

Envoyé en préfecture le 12/12/2024
Reçu en préfecture le 12/12/2024
Publié le
ID : 039-243900560-20241128-PLUI_AN6A-DE



- Périmètre d'application du Droit de Prémption Urbain (DPU)
- Cours d'eau permanent
- Surfaces en eau
- Limites communales
- Bâtis
- Routes




500 m

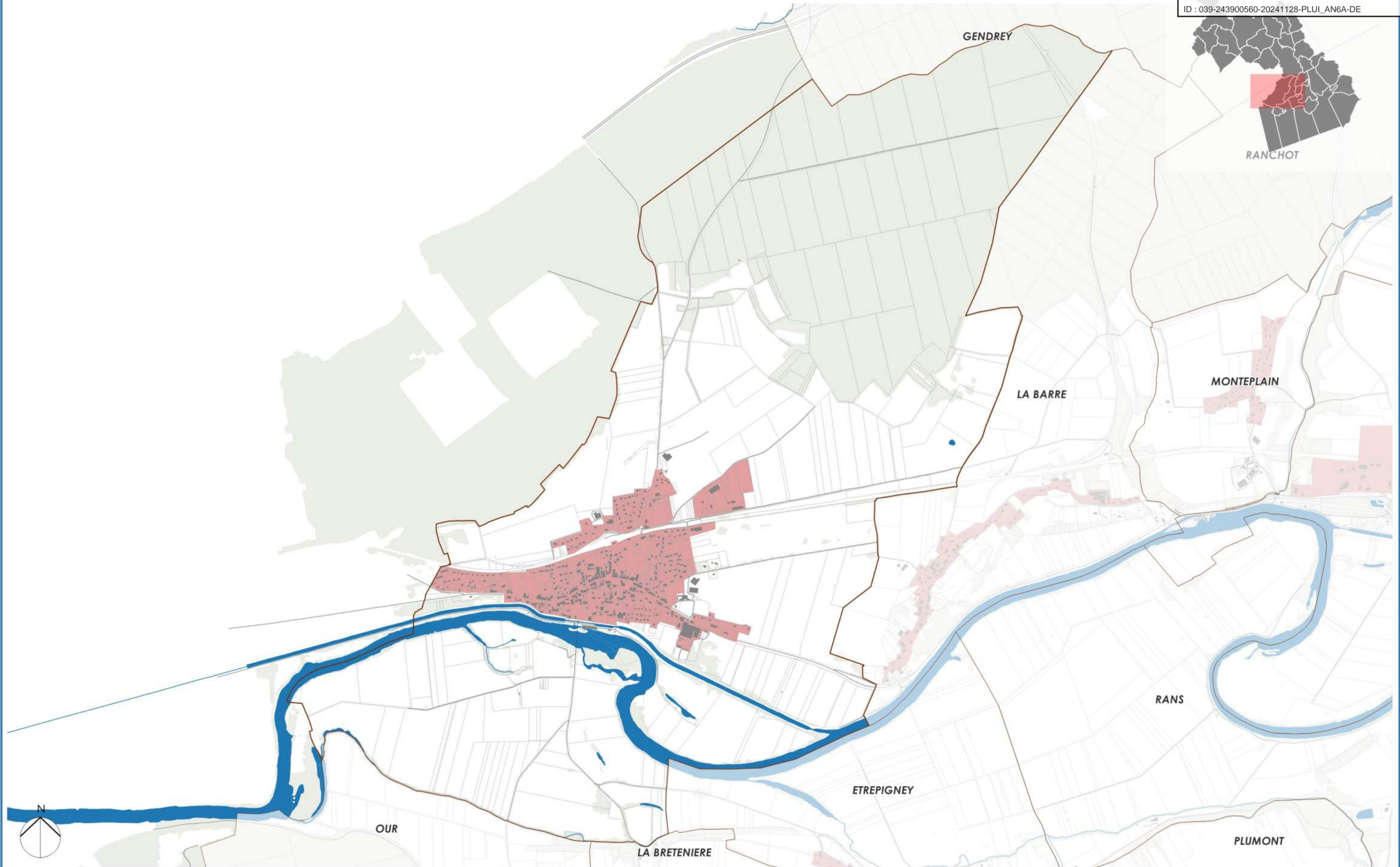
Sources : IGN, GéoRisques
Date : 03 / 09 / 2024



Périmètre d'application du Droit de Préemption Urbain (DPU) - Commune de ORCHAMPS

PLUi Jura Nord

Envoyé en préfecture le 12/12/2024
Reçu en préfecture le 12/12/2024
Publié le 
ID : 039-243900560-20241128-PLUI_AN6A-DE



-  Périmètre d'application du Droit de Préemption Urbain (DPU)
-  Cours d'eau permanent
-  Surfaces en eau
-  Limites communales
-  Bâtis
-  Routes



500 m


Sources : IGN, GéoRisques

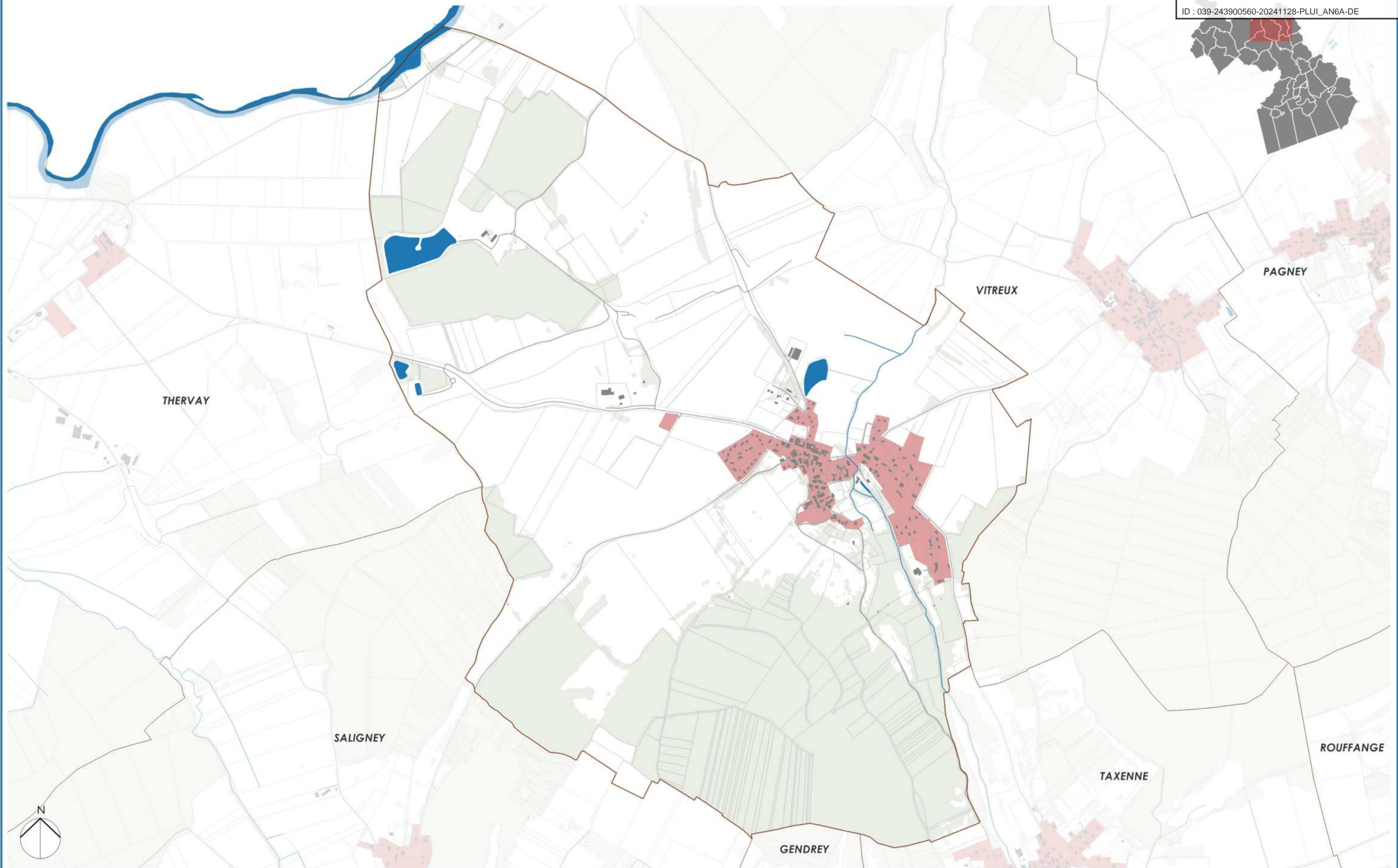
Date : 03 / 09 / 2024






Périmètre d'application du Droit de Préemption Urbain (DPU) - Commune de OUGNEY


PLUi Jura Nord

Envoyé en préfecture le 12/12/2024
Reçu en préfecture le 12/12/2024
Publié le 
ID : 039-243900560-20241128-PLUI_AN6A-DE



 Périmètre d'application du Droit de Préemption Urbain (DPU)
 Routes

 Cours d'eau permanent
 Limites communales
 Bâti

 Surfaces en eau


Sources : IGN, GéoRisques

Date : 03 / 09 / 2024

 **CITADIA**
SCET




Périmètre d'application du Droit de Prémption Urbain (DPU) - Commune de OUR

PLUi Jura Nord

Envoyé en préfecture le 12/12/2024
Reçu en préfecture le 12/12/2024
Publié le 
ID : 039-243900560-20241128-PLUI_AN6A-DE



 Périmètre d'application du Droit de Prémption Urbain (DPU)
 Routes

 Cours d'eau permanent
 Limites communales
 Bâtis

 Surfaces en eau


Sources : IGN, GéoRisques

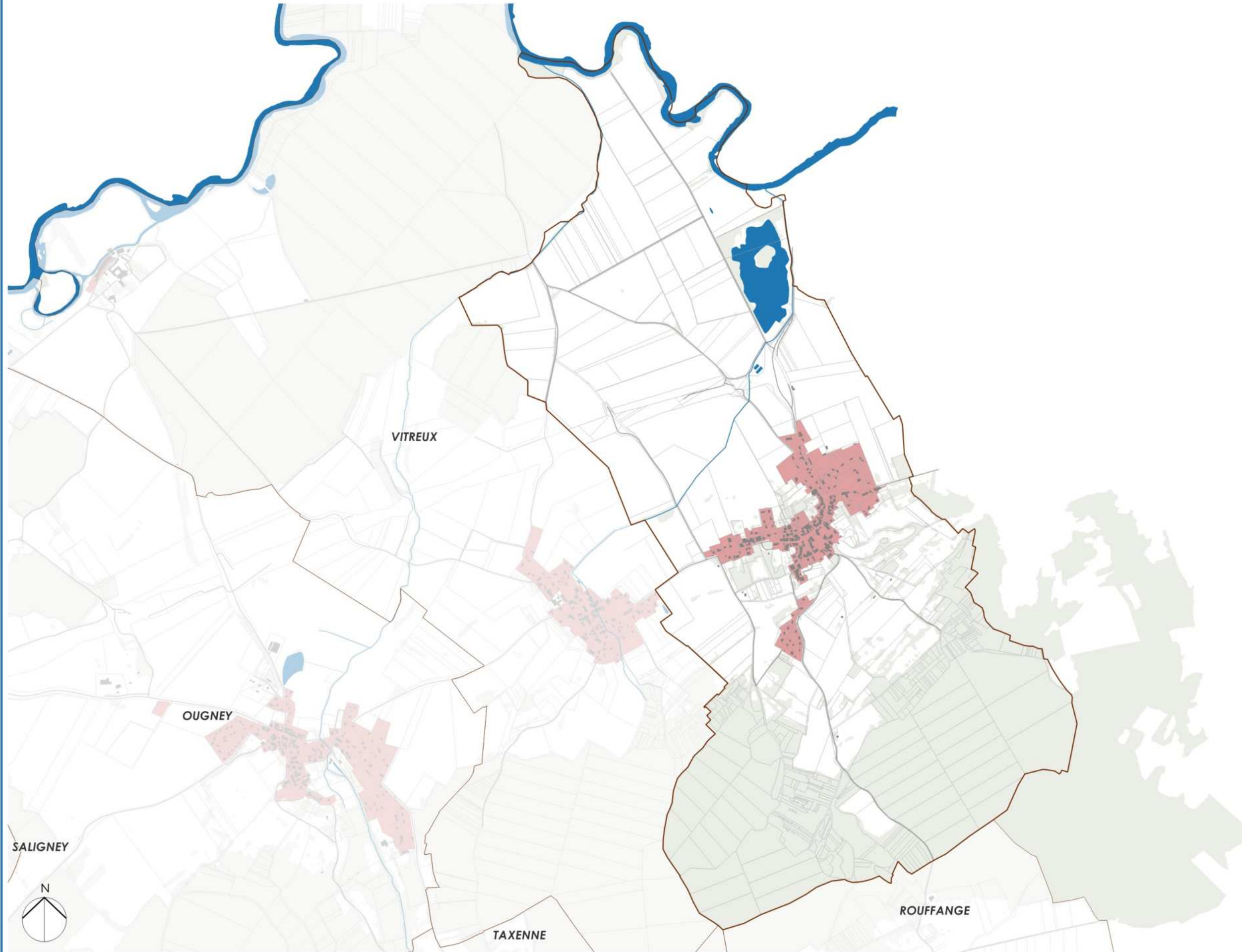
Date : 03 / 09 / 2024



Périmètre d'application du Droit de Prémption Urbain (DPU) - Commune de PAGNEY

PLUi Jura Nord

Envoyé en préfecture le 12/12/2024
Reçu en préfecture le 12/12/2024
Publié le 
ID : 039-243900560-20241128-PLUI_AN6A-DE



SALIGNEY

VITREUX

OUGNEY

TAXENNE

ROUFFANGE

-  Périmètre d'application du Droit de Prémption Urbain (DPU)
-  Limites communales
-  Routes
-  Cours d'eau permanent
-  Surfaces en eau
-  Bâties

500 m


Sources : IGN, GéoRisques

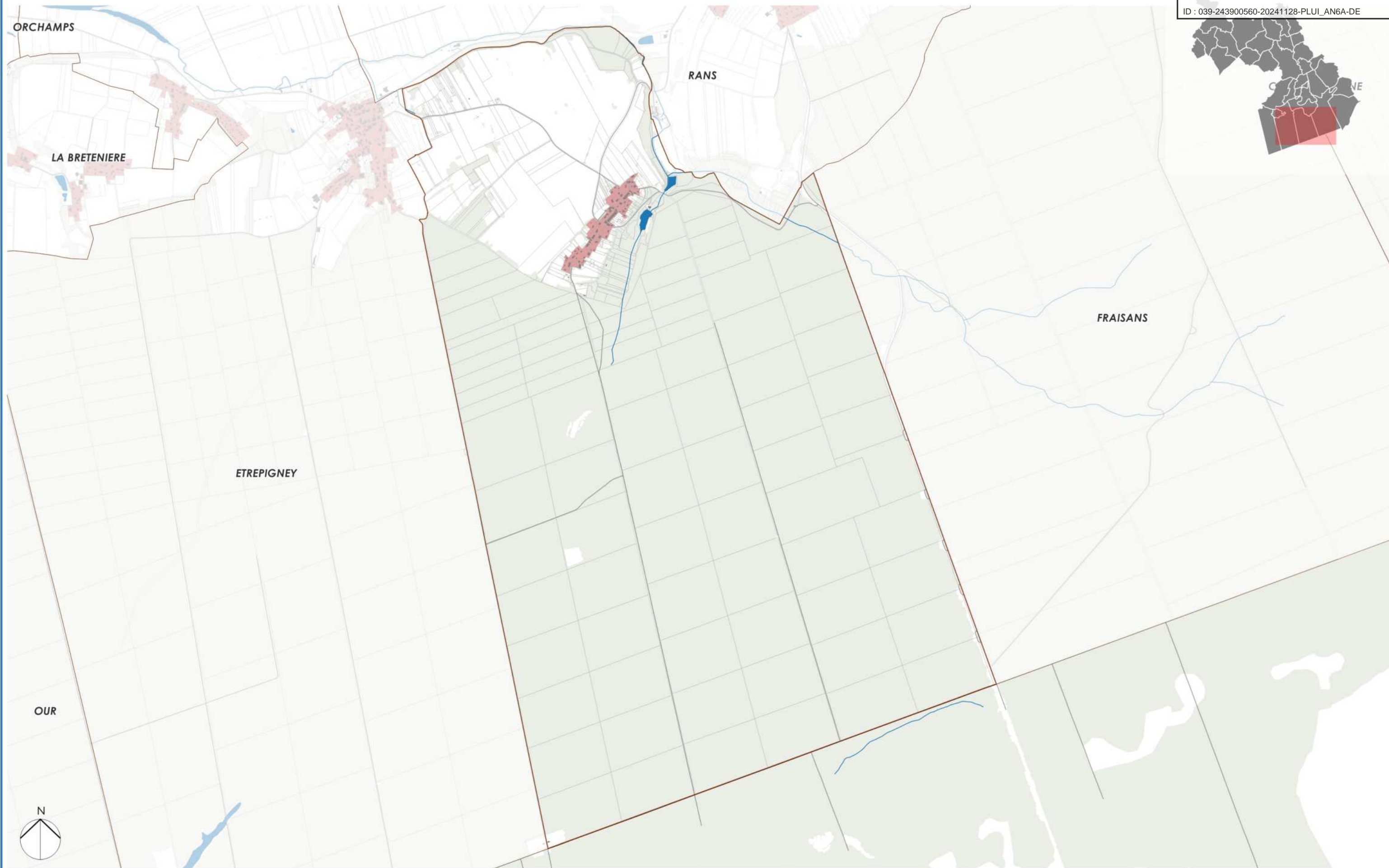
Date : 03 / 09 / 2024








Périmètre d'application du Droit de Prémption Urbain (DPU) - Commune de PLUMONT

PLUi Jura Nord

Envoyé en préfecture le 12/12/2024
Reçu en préfecture le 12/12/2024
Publié le 
ID : 039-243900560-20241128-PLUI_AN6A-DE



 Périmètre d'application du Droit de Prémption Urbain (DPU)
 Limites communales
 Routes


 Cours d'eau permanent
 Surfaces en eau
 Bâtis

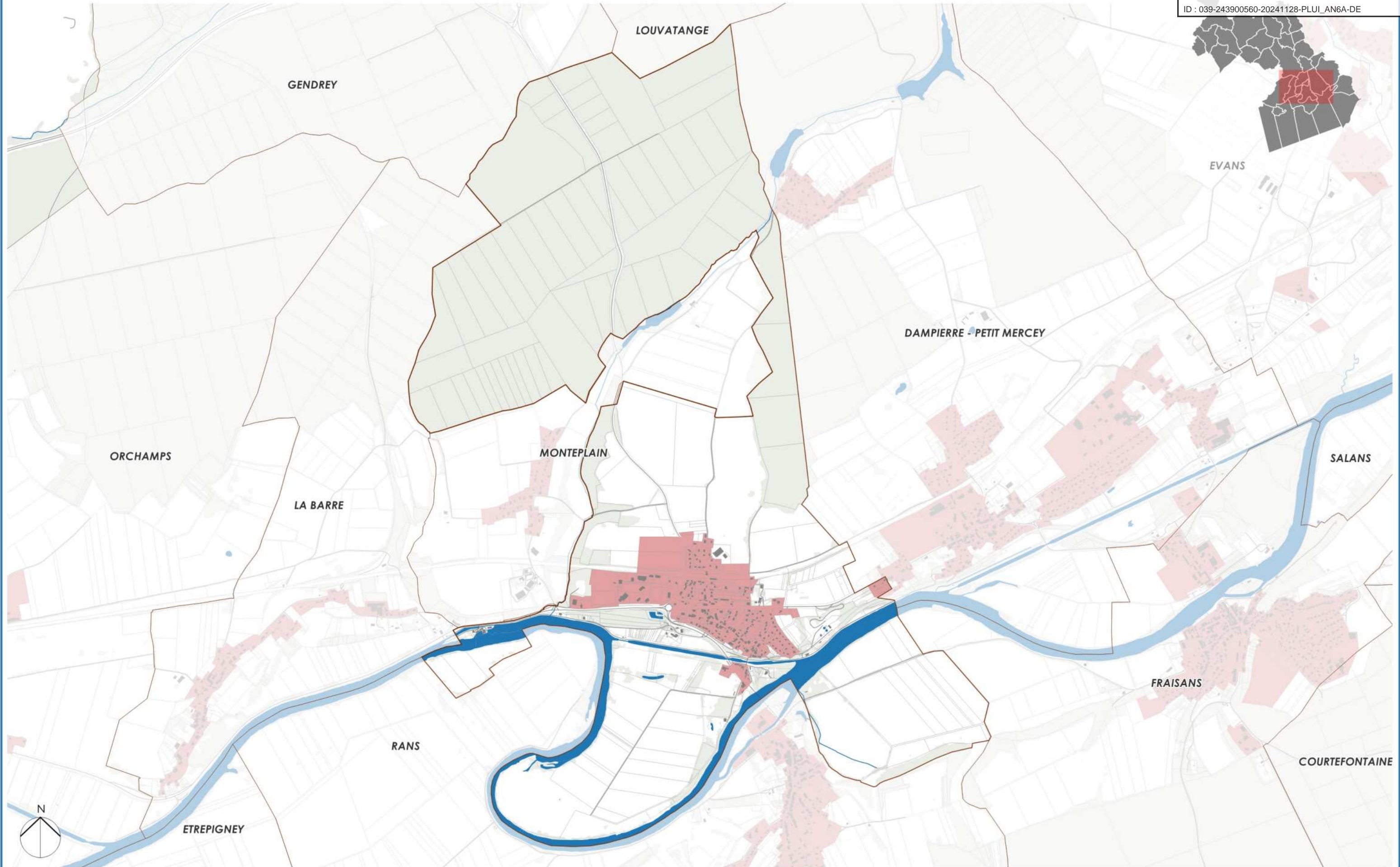
Sources : IGN, GéoRisques
Date : 03 / 09 / 2024



Périmètre d'application du Droit de Préemption Urbain (DPU) - Commune de RANCHOT

PLUi Jura Nord

Envoyé en préfecture le 12/12/2024
Reçu en préfecture le 12/12/2024
Publié le 
ID : 039-243900560-20241128-PLUI_AN6A-DE



-  Périmètre d'application du Droit de Préemption Urbain (DPU)
-  Cours d'eau permanent
-  Surfaces en eau
-  Routes
-  Limites communales
-  Bâtis

Sources : IGN, Géoportail

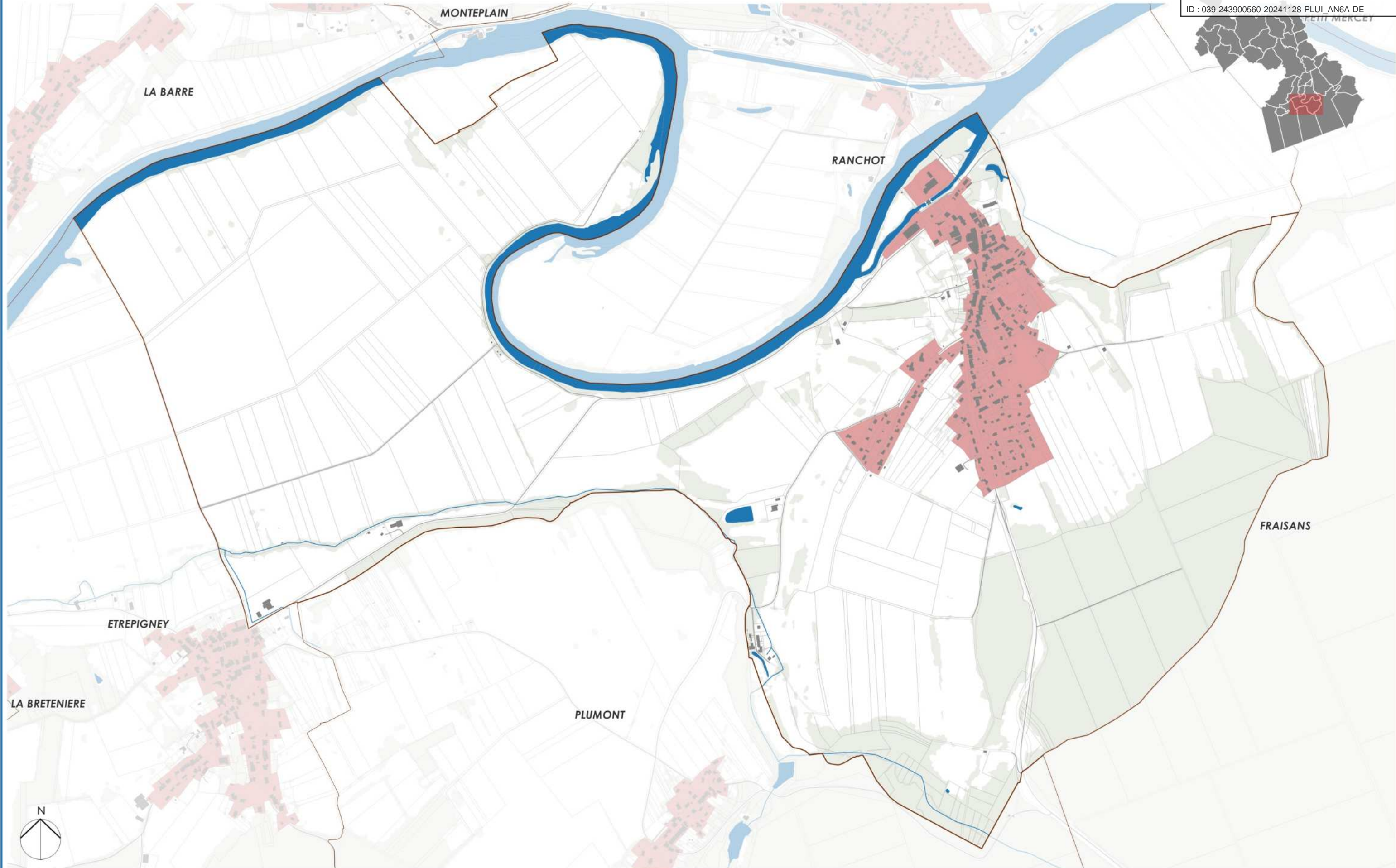
Date : 03 / 09 / 2024



Périmètre d'application du Droit de Prémption Urbain (DPU) - Commune de RANS

PLUi Jura Nord

Envoyé en préfecture le 12/12/2024
Reçu en préfecture le 12/12/2024
Publié le
ID : 039-243900560-20241128-PLUI_AN6A-DE



■ Périmètre d'application du Droit de Prémption Urbain (DPU)
— Routes

— Cours d'eau permanent
— Limites communales
■ Bâti

■ Surfaces en eau


Sources : IGN, GéoRisques

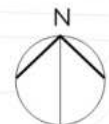
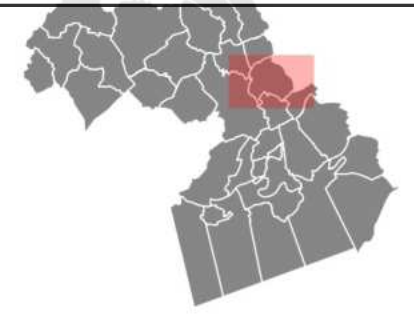
Date : 03 / 09 / 2024



Périmètre d'application du Droit de Préemption Urbain (DPU) - Commune de ROMAIN

PLUi Jura Nord

Envoyé en préfecture le 12/12/2024
Reçu en préfecture le 12/12/2024
Publié le 
ID : 039-243900560-20241128-PLUI_AN6A-DE



500 m

-  Périmètre d'application du Droit de Préemption Urbain (DPU)
-  Limites communales
-  Bâtis
-  Cours d'eau permanent
-  Surfaces en eau


Sources : IGN, GéoRisques

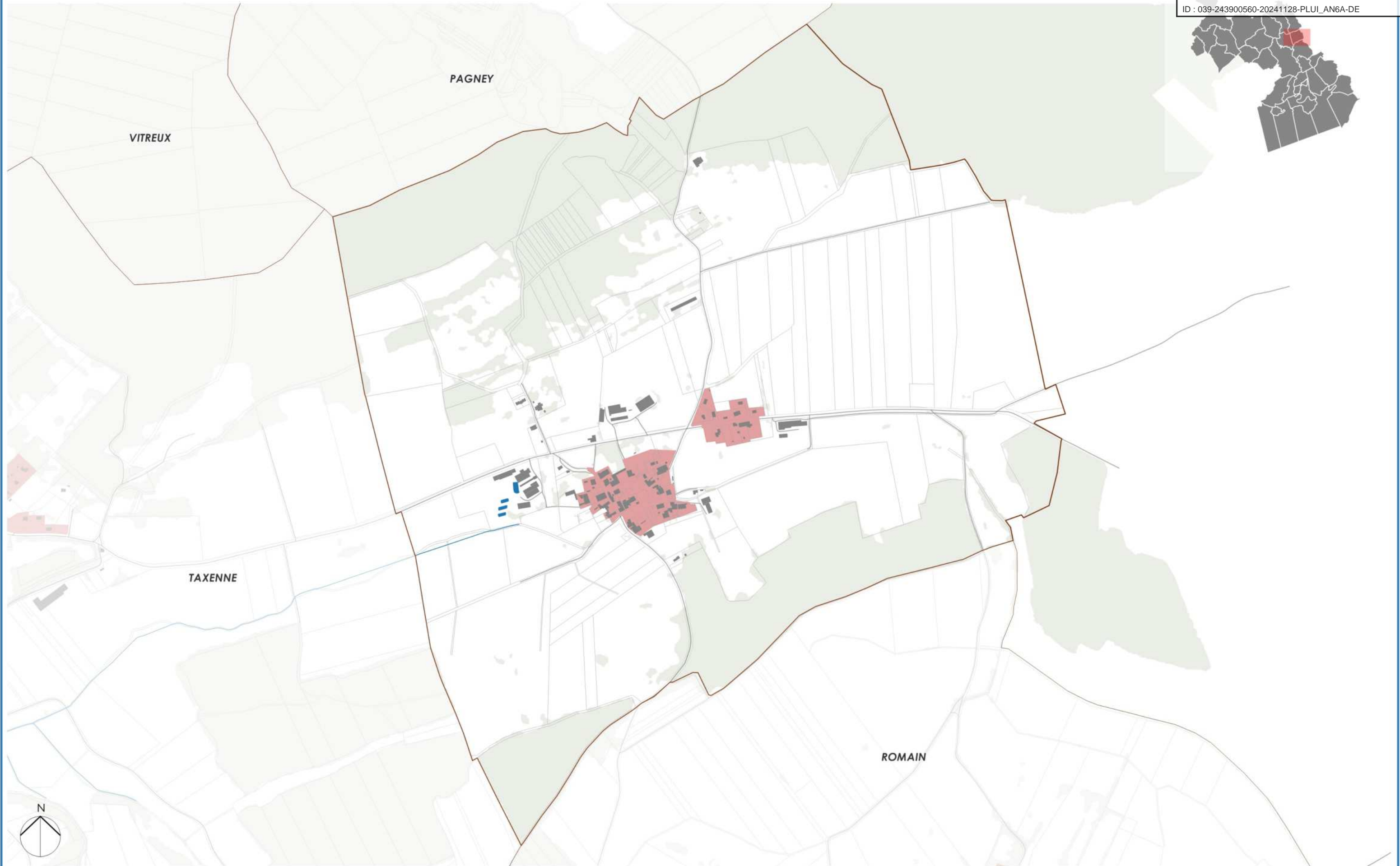
Date : 03 / 09 / 2024



Périmètre d'application du Droit de Préemption Urbain (DPU) - Commune de ROUFFANGE

PLUi Jura Nord

Envoyé en préfecture le 12/12/2024
Reçu en préfecture le 12/12/2024
Publié le 
ID : 039-243900560-20241128-PLUI_AN6A-DE



-  Périmètre d'application du Droit de Préemption Urbain (DPU)
-  Cours d'eau permanent
-  Surfaces en eau
-  Limites communales
-  Bâtis
-  Routes

Sources : IGN, Géoportail

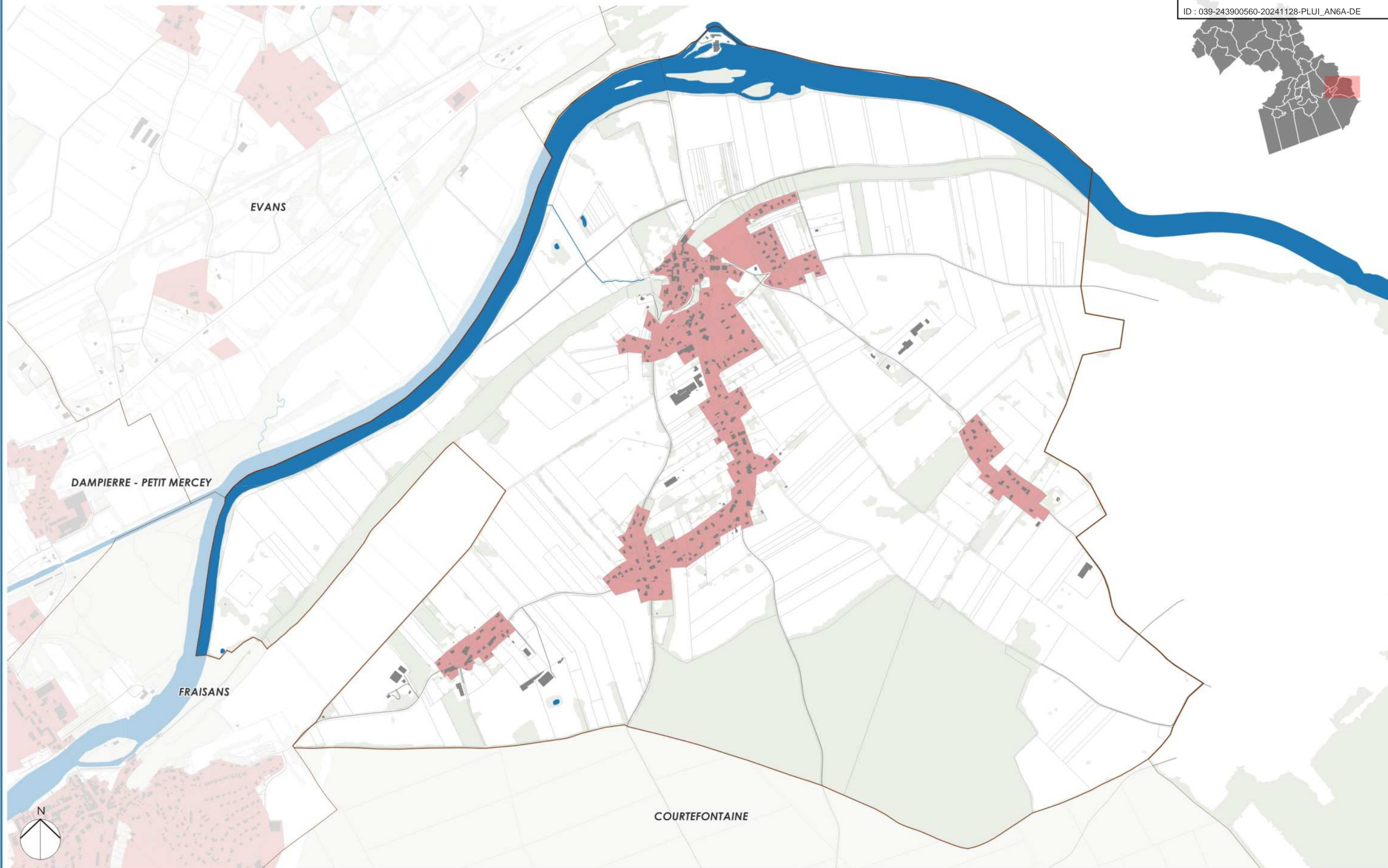
Date : 03 / 09 / 2024



Périmètre d'application du Droit de Préemption Urbain (DPU) - Commune de SALANS

PLUi Jura Nord

Envoyé en préfecture le 12/12/2024
Reçu en préfecture le 12/12/2024
Publié le
ID : 039-243900560-20241128-PLUI_AN6A-DE



500 m

— Périmètre d'application du Droit de Préemption Urbain (DPU)
— Routes

— Cours d'eau permanent
— Limites communales
■ Bâtis

■ Surfaces en eau

Sources : IGN, GéoRisques

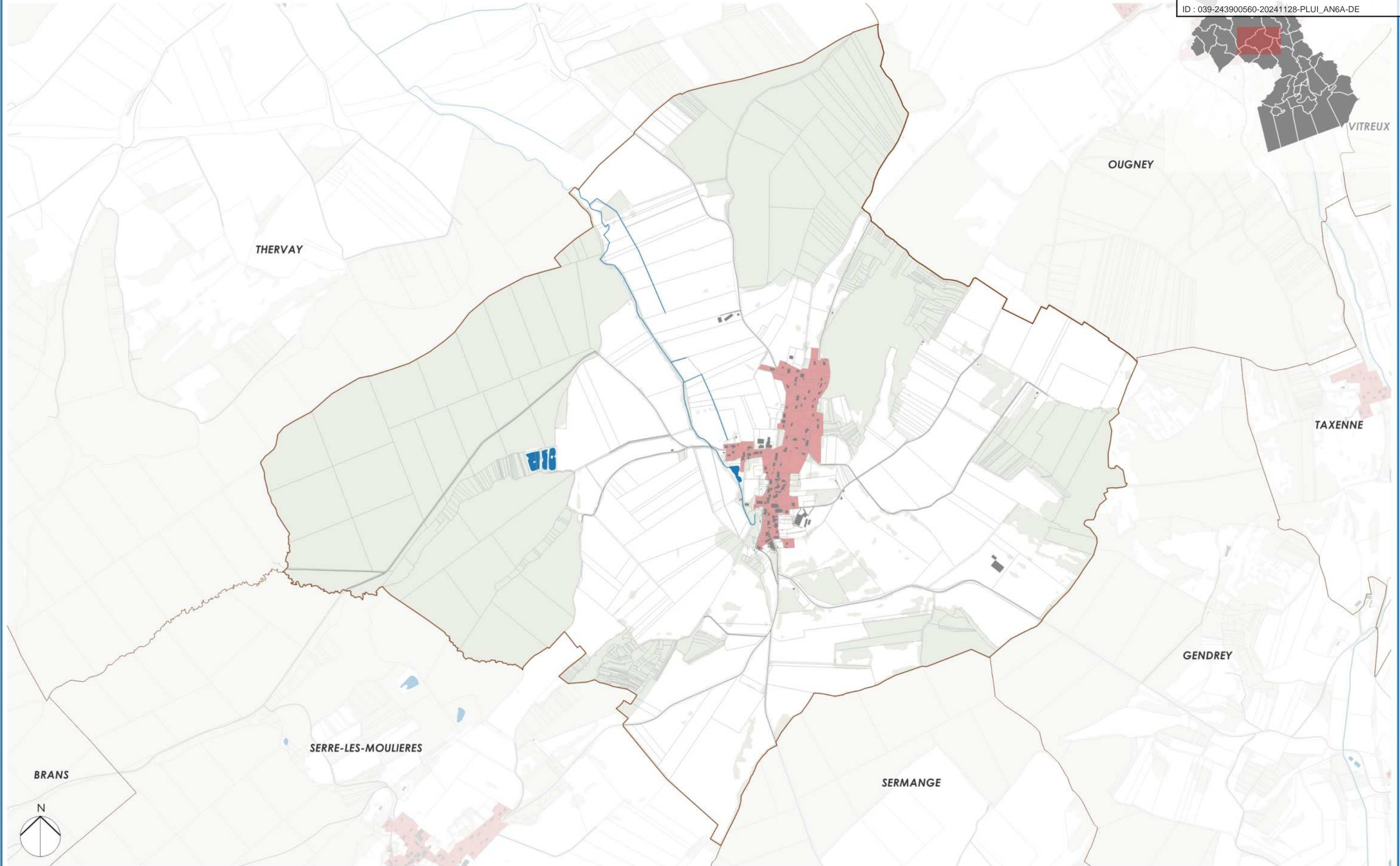
Date : 03 / 09 / 2024



Périmètre d'application du Droit de Préemption Urbain (DPU) - Commune de SALIGNEY

PLUi Jura Nord

Envoyé en préfecture le 12/12/2024
Reçu en préfecture le 12/12/2024
Publié le
ID : 039-243900560-20241128-PLUI_AN6A-DE



■ Périmètre d'application du Droit de Préemption Urbain (DPU)
— Routes

— Cours d'eau permanent
— Limites communales
■ Bâtis

■ Surfaces en eau

BRANS



500 m

Sources : IGN, GéoRisques

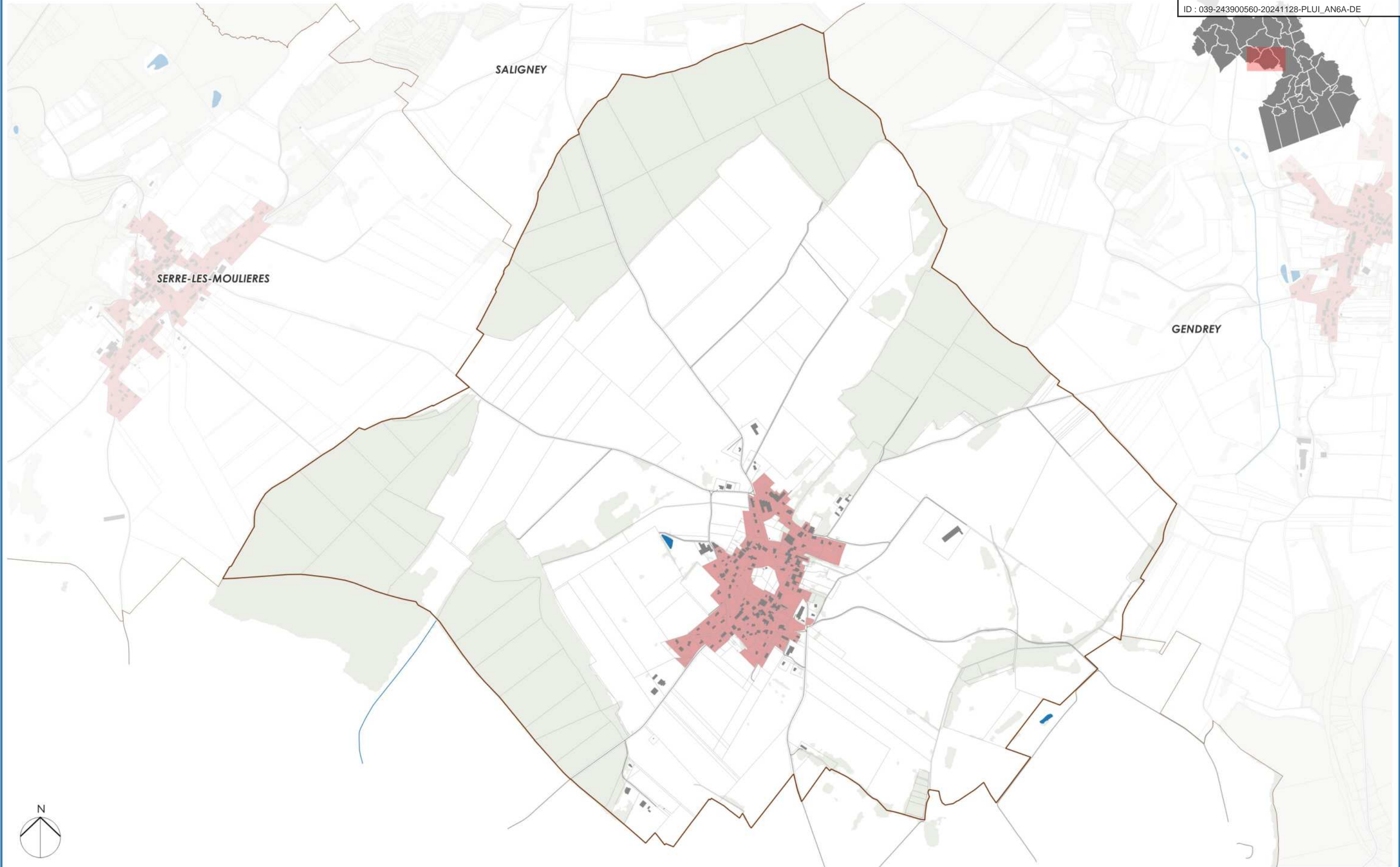
Date : 03 / 09 / 2024



Périmètre d'application du Droit de Prémption Urbain (DPU) - Commune de SERMANGE

PLUi Jura Nord

Envoyé en préfecture le 12/12/2024
Reçu en préfecture le 12/12/2024
Publié le
ID : 039-243900560-20241128-PLUI_AN6A-DE



■ Périmètre d'application du Droit de Prémption Urbain (DPU)
— Routes

— Cours d'eau permanent
— Limites communales
■ Bâti

■ Surfaces en eau

Sources : IGN, Géoportail

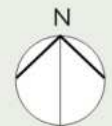
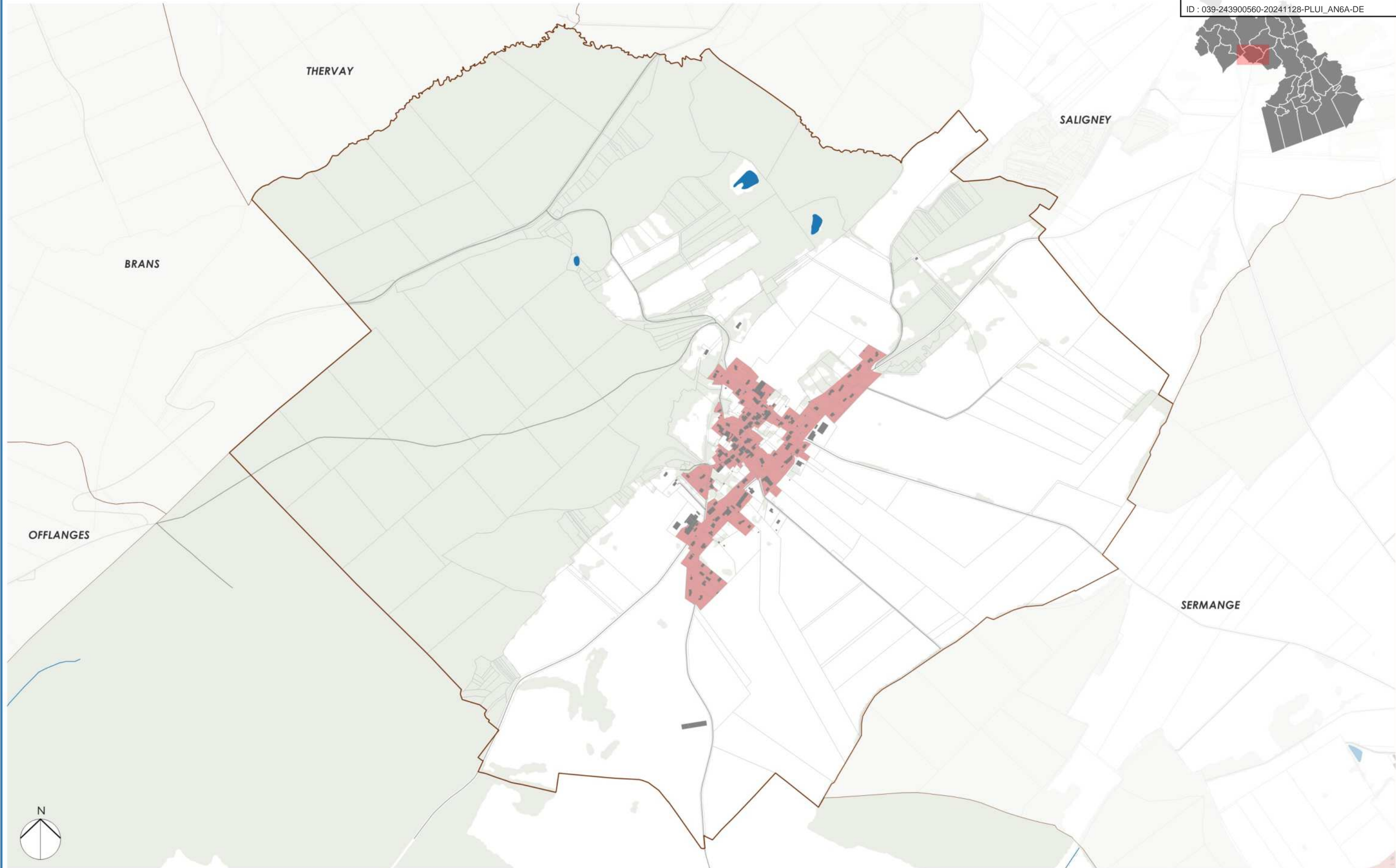
Date : 03 / 09 / 2024



Périmètre d'application du Droit de Préemption Urbain (DPU) - Commune de SERRE-LES-MOULIERES

PLUi Jura Nord

Envoyé en préfecture le 12/12/2024
Reçu en préfecture le 12/12/2024
Publié le
ID : 039-243900560-20241128-PLUI_AN6A-DE



500 m

■ Périmètre d'application du Droit de Préemption Urbain (DPU)
— Routes

— Cours d'eau permanent
— Limites communales
■ Bâtis

■ Surfaces en eau

Sources : IGN, Géoportail

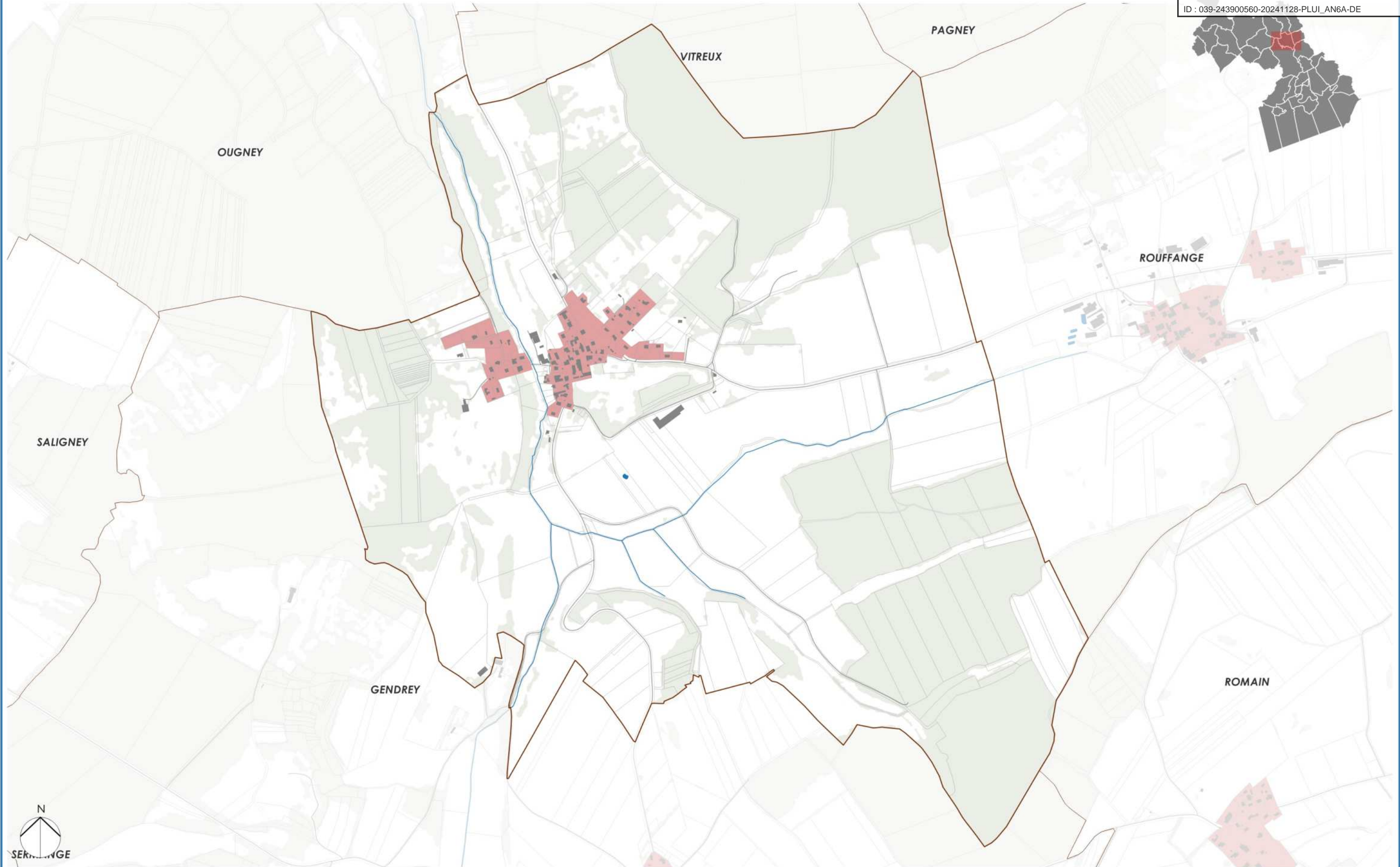
Date : 03 / 09 / 2024



Périmètre d'application du Droit de Prémption Urbain (DPU) - Commune de TAXENNE

PLUi Jura Nord

Envoyé en préfecture le 12/12/2024
Reçu en préfecture le 12/12/2024
Publié le
ID : 039-243900560-20241128-PLUI_AN6A-DE



500 m

- Périmètre d'application du Droit de Prémption Urbain (DPU)
- Cours d'eau permanent
- Surfaces en eau
- Limites communales
- Bâtis
- Routes


Sources : IGN, Géoportails

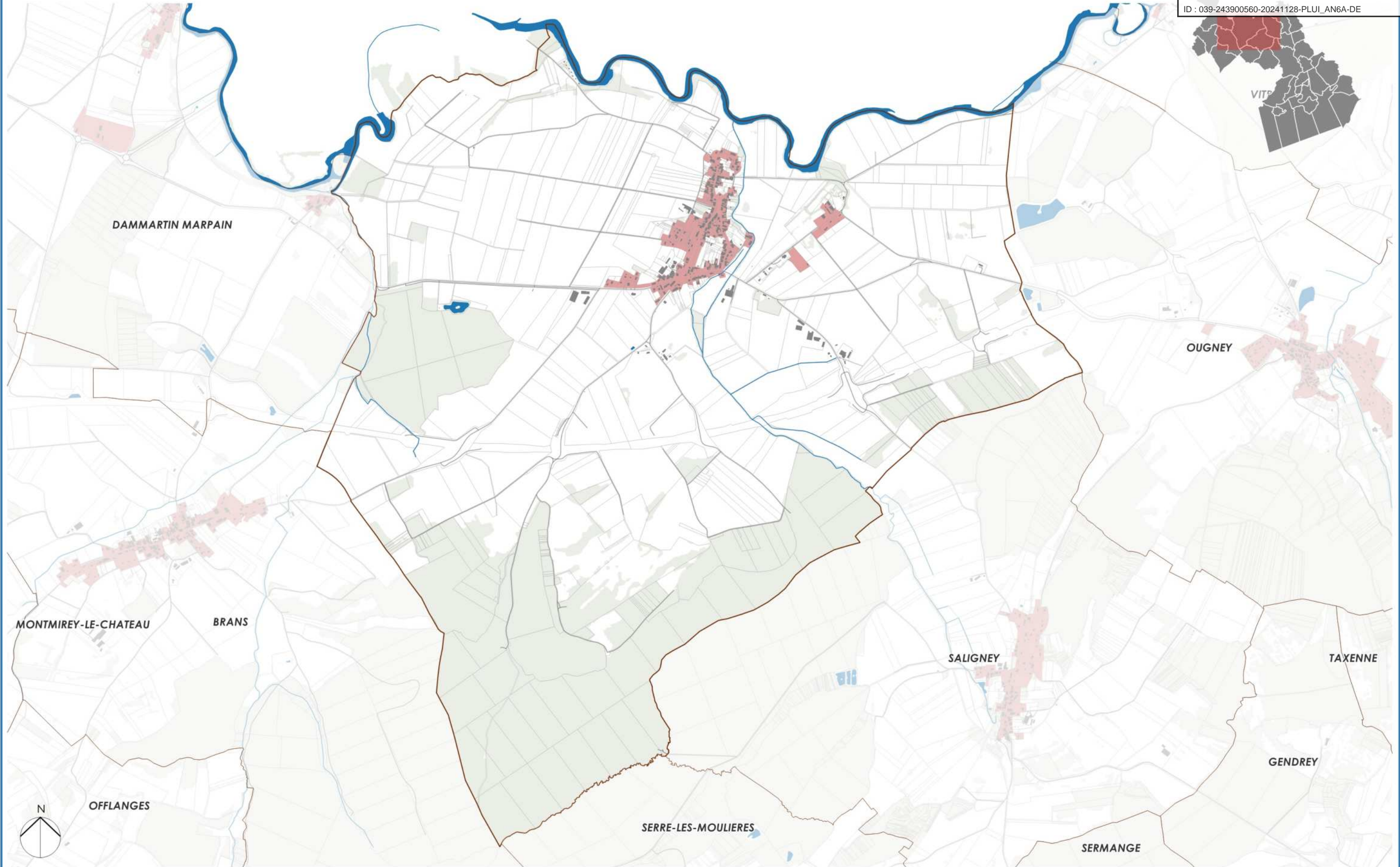
Date : 03 / 09 / 2024



Périmètre d'application du Droit de Prémption Urbain (DPU) - Commune de THERVAY

PLUi Jura Nord

Envoyé en préfecture le 12/12/2024
Reçu en préfecture le 12/12/2024
Publié le 
ID : 039-243900560-20241128-PLUI_AN6A-DE



500 m

-  Périmètre d'application du Droit de Prémption Urbain (DPU)
-  Cours d'eau permanent
-  Surfaces en eau
-  Limites communales
-  Bâtis
-  Routes

Sources : IGN, Géoportail

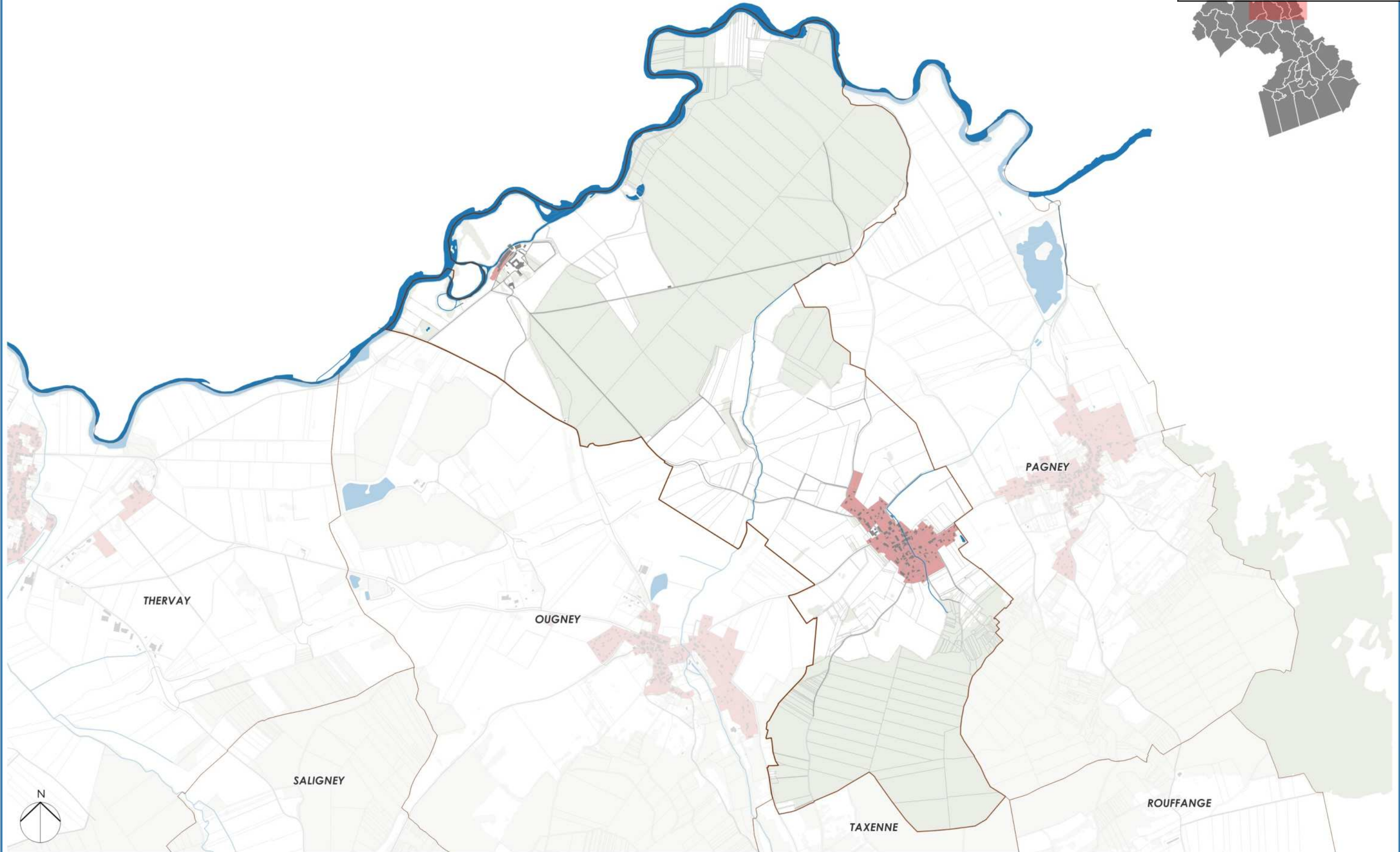
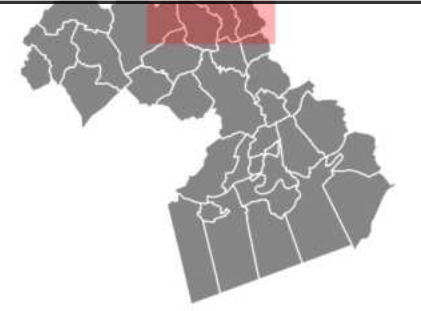
Date : 03 / 09 / 2024



Périmètre d'application du Droit de Préemption Urbain (DPU) - Commune de VITREUX

PLUi Jura Nord

Envoyé en préfecture le 12/12/2024
Reçu en préfecture le 12/12/2024
Publié le
ID : 039-243900560-20241128-PLUI_AN6A-DE



500 m

- Périmètre d'application du Droit de Préemption Urbain (DPU)
- Cours d'eau permanent
- Surfaces en eau
- Limites communales
- Bâties
- Routes

Sources : IGN, GéoRisques

Date : 03 / 09 / 2024

